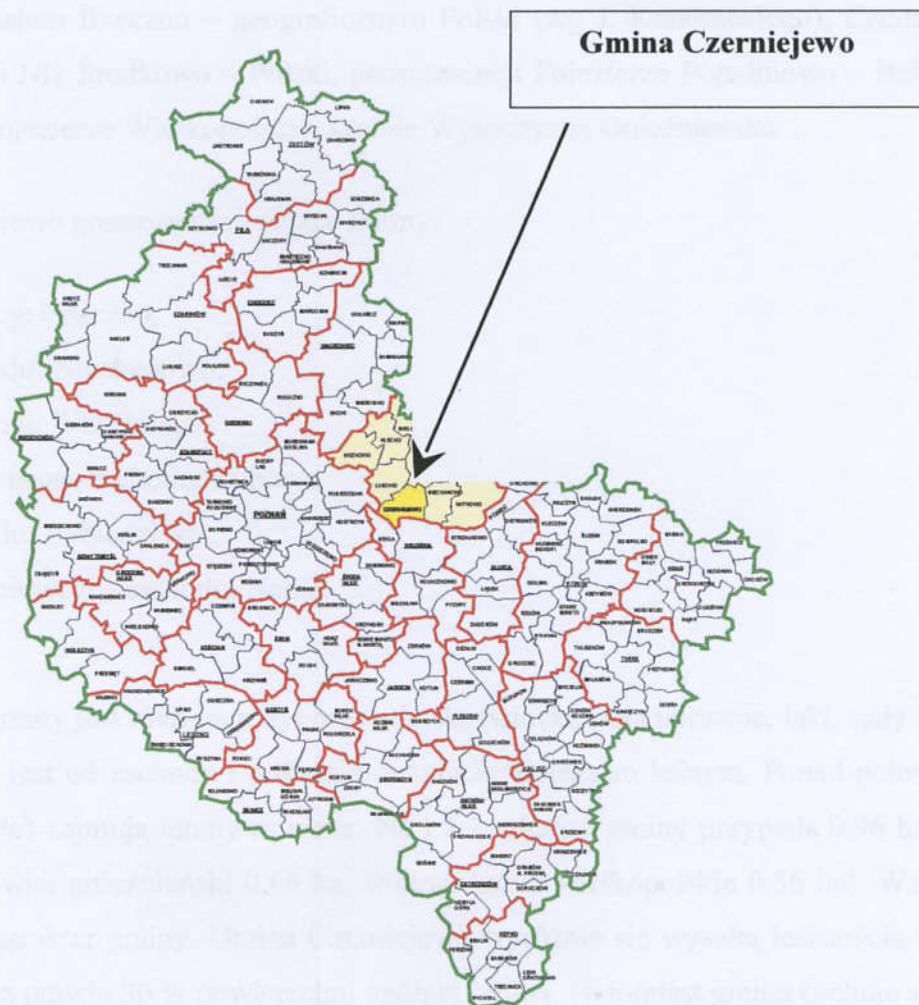


I. CHARAKTERYSTYKA GMINY

Położenie, powierzchnia, ludność



Położenie gminy Czarniejewo w strukturze administracyjnej województwa

Gmina Czarniejewo położona jest w centrum Wielkopolski w odległości 50 km na wschód od Poznania, w odległości 15 km od Gniezna i 12 km od Wrześni. Czarniejewo leży na słynnym Szlaku Piastowskim. Przez obszar gminy przechodzi droga krajowa nr 15 Gniezno – Września oraz liczne drogi powiatowe.

Powierzchnia

W skali województwa wielkopolskiego jest gminą średniej wielkości. Zajmuje obszar 112 km², co daje jej siódme miejsce w powiecie gnieźnieńskim i 126 miejsce w województwie wielkopolskim.

Zgodnie z podziałem fizyczno – geograficznym Polski (wg J. Kondrackiego), Czarniejewo leży w prowincji Niż Środkowo – Polski, podprowincji Pojezierze Południowo – Bałtyckie, makroregionie Pojezierze Wielkopolskie, krainie Wysoczyzna Gnieźnieńska.

Z gminą Czarniejewo graniczą następujące gminy:


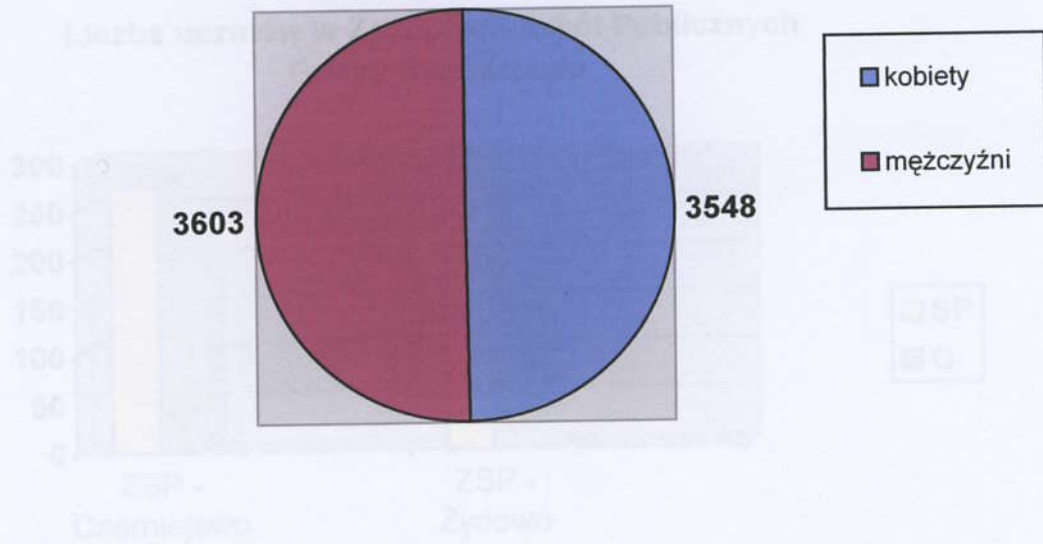
- od północy: Gniezno,
- od wschodu: Niechanowo,
- od południa: Września,
- od północnego-zachodu: Łubowo,
- od zachodu: Pobiedziska,
- od południowego-zachodu: Nekla.

Krajobraz gminy jest równinny, typowo wiejski (wioski, pola uprawne, łąki, sady i lasy). Gmina otoczona jest od zachodu i południa dużym kompleksem leśnym. Ponad połowę obszaru gminy (61%) zajmują tereny rolnicze. Na 1 mieszkańca gminy przypada 0,96 ha użytków rolnych (powiat gnieźnieński 0,66 ha, województwo wielkopolskie 0,56 ha). Wskazuje to na rolniczy charakter gminy. Gmina Czarniejewo wyróżnia się wysoką lesistością terenu, gdyż lasy zajmują prawie 30 % powierzchni ogólnej gminy. Natomiast gmina cechuje się bardzo małymi zasobami wód otwartych, gdyż tereny wód płynących i rowów zajmują 0,008 % obszaru gminy.

Ludność

Na terenie gminy Czarniejewo mieszka 7148 osób (stan na 14 czerwca 2007 roku).

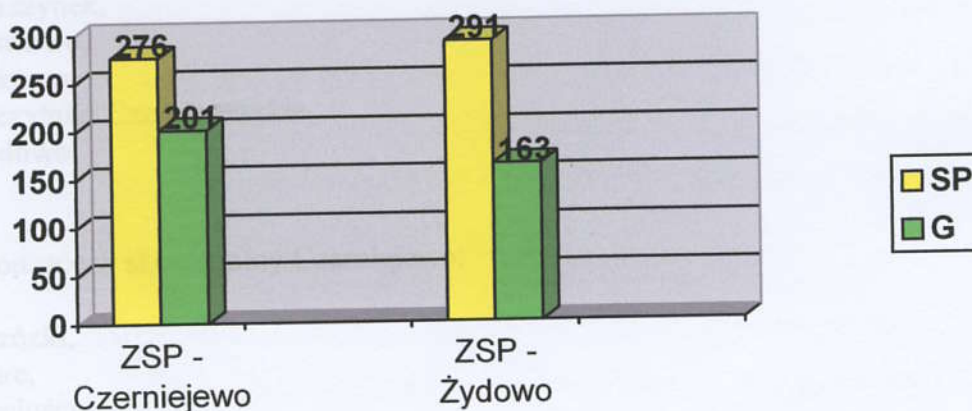
Liczba kobiet i mężczyzn Gminy Czarniejewo



Edukacja

W gminie Czerniejewo działają dwa Zespoły Szkół Publicznych z 6 – letnią Szkołą Podstawową i Gimnazjum w Czerniejewie i Żydowie; dwa przedszkola Samorządowe w Czerniejewie i Żydowie oraz Świetlica Dziennego Pobytu dla dzieci w Czerniejewie.

**Liczba uczniów w Zespołach Szkół Publicznych
Gminy Czerniejewo**



**Liczba dzieci korzystających z przedszkoli
oraz Świetlicy Dziennego Pobytu**

