

UCHWAŁA NR XXXII/185/09
RADY MIASTA I GMINY CZERNIEJEWO
z dnia 22 kwietnia 2009r.

w sprawie: przeprowadzenia konsultacji z mieszkańcami sołectwa Rakowo względem zmiany określenia rodzajów miejscowości oraz ustalenia granic miejscowości na terenie sołectwa Rakowo.

Na podstawie art. 5a ustawy z dnia 8 marca 1990r. o samorządzie gminnym (Dz. U. z 2001r., Nr 142, poz.1591 z późn. zm.) w zw. z art.8 ust.2 ustawy z dnia 29 sierpnia 2003r. o urzędowych nazwach miejscowości i obiektów fizjograficznych (Dz. U. z 2003r., Nr 166, poz.1612 z późn. zm.) oraz §4 uchwały Nr VI/35/07 z dnia 28 marca 2007r. w sprawie zasad i trybu przeprowadzania konsultacji z mieszkańcami Miasta i Gminy Czerniejewo oraz §118 Statutu Gminy Czerniejewo przyjętego Uchwałą Rady Miejskiej Gminy Czerniejewo w sprawie statutu Gminy Czerniejewo (Dz. Urz. Woj. Wlkp. z 2003r., Nr 33, poz.630 z późn. zm.), Rada Miasta i Gminy Czerniejewo uchwala, co następuje:

§1.

Postanawia się przeprowadzić konsultacje z mieszkańcami sołectwa Rakowo w celu poznania ich opinii na temat propozycji zmiany określenia rodzaju miejscowości:

- Lipki - stanowiącej obecnie „część wsi Rakowo” na „wieś”;
- Brzózki - stanowiącej obecnie „część wsi Rakowo” na „wieś”;
- Głożyna stanowiącej obecnie „leśniczówkę” na „wieś”;

oraz ustalenia granic miejscowości: Lipki, Brzózki, Bure, Głożyna i Rakowo.

§2.

Konsultacje z mieszkańcami sołectwa Rakowo zostaną przeprowadzone 28 czerwca 2009 r. w godzinach od 09.00 do 14.00 w świetlicy wiejskiej w Rakowie.

§3.

O terminie i miejscach konsultacji mieszkańcy sołectwa Rakowo zostaną powiadomieni w formie obwieszczeń, co najmniej 7 dni przed terminem zebrania mieszkańców, poprzez umieszczenie obwieszczeń:

- 1) na tablicy ogłoszeń Urzędu Miasta i Gminy Czerniejewo
- 2) na tablicach sołectwa Rakowo
- 3) na stronie internetowej Gminy Czerniejewo.

§4.

1. Konsultacje odbędą się na podstawie przygotowanych przez Urząd Miasta i Gminy Czerniejewo list uprawnionych mieszkańców sołectwa Rakowo.
2. Mieszkańcy sołectwa Rakowo po ukazaniu się obwieszczenia, o którym mowa w §3 mogą się zapoznać z listą mieszkańców uprawnionych do udziału w konsultacjach w Urzędzie Miasta i Gminy Czerniejewo.
3. Głosować można tylko osobiście, po okazaniu dokumentu stwierdzającego tożsamość.
4. Potwierdzenie udziału w konsultacjach nastąpi poprzez własnoręczny podpis na przygotowanej w tym celu liście mieszkańców, która zawierać będzie następujące dane:
 - imię i nazwisko
 - PESEL
 - miejscowość
 - numer domu
 - podpis

§5.

1. Mieszkańcy wyrażają swoją opinię, odpowiadając na pytania zawarte w karcie konsultacyjnej.
2. Karta konsultacyjna będzie zawierać następujące pytania:
 - 1) „Czy jesteś za zmianą określenia rodzaju miejscowości Lipki z „część wsi Rakowo” na „wieś”?”
 - 2) „Czy jesteś za zmianą określenia rodzaju miejscowości Brzózki z „część wsi Rakowo” na „wieś”?”
 - 3) „Czy jesteś za zmianą określenia rodzaju miejscowości Głożyna z „leśniczówka” na „wieś”?”
 - 4) „Czy jesteś za ustaleniem granic miejscowości Lipki, Brzózki, Bure, Głożyna i Rakowo zgodnie z przedstawionym załącznikiem graficznym?”
3. Udzielenie odpowiedzi na pytanie zawarte w karcie konsultacyjnej nastąpi w formie pisemnej umożliwiającej wypowiedzenie się „za”, „przeciw”, „wstrzymuję się”.
4. Wzór karty konsultacyjnej określa załącznik nr 1 do niniejszej uchwały natomiast proponowane ustalenie granic między miejscowościami wchodzącymi w skład sołectwa Rakowo określają załączniki nr 2 i nr 3 do niniejszej uchwały.

§6.


Konsultacje są ważne bez względu na ilość osób w nich uczestniczących.

§7.

Wykonanie uchwały powierza się Burmistrzowi Miasta i Gminy Czerniejewo.

§8.

Uchwała wchodzi w życie z dniem podjęcia.

Przewodniczący
Rady Miasta i Gminy
Czerniejewo

mgr Tadeusz Szymonek

WZÓR

Karta Konsultacyjna

Pieczęć Urzędu

.....

1) „Czy jesteś za zmianą określenia rodzaju miejscowości Lipki z „część wsi Rakowo” na „wieś”?

jestem za jestem przeciw wstrzymuję się

2) „Czy jesteś za zmianą określenia rodzaju miejscowości Brzózki z „część wsi Rakowo” na „wieś”?

jestem za jestem przeciw wstrzymuję się

3) „Czy jesteś za zmianą określenia rodzaju miejscowości Głóżyń z „leśniczówka” na „wieś”?


jestem za jestem przeciw wstrzymuję się

4) „Czy jesteś za ustaleniem granic miejscowości Lipki, Brzózki, Bure, Głóżyń i Rakowo zgodnie z przedstawionym załącznikiem graficznym?

jestem za jestem przeciw wstrzymuję się

Pouczenie:

1. Proszę wstawić znak „x” w okienku odpowiadającym wybranej odpowiedzi.
2. Nie zakreślenie żadnej odpowiedzi lub postawienie znaku „x” w więcej niż jednym kwadracie powoduje nieważność głosu.

Przewodniczący
Rady Miasta i Gminy
Czerniejewo

mgr Tadeusz Szymańek

Uzasadnienie do Uchwały Nr XXXII/185/09
Rady Miasta i Gminy Czerniejewo
z dnia 22 kwietnia 2009r.

w sprawie: przeprowadzenia konsultacji z mieszkańcami sołectwa Rakowo względem zmiany określenia rodzajów miejscowości oraz ustalenia granic miejscowości na terenie sołectwa Rakowo.

Zgodnie z art.5a ustawy z dnia 8 marca 1990r. o samorządzie gminnym w wypadkach przewidzianych ustawą oraz w innych sprawach ważnych dla gminy mogą być przeprowadzane na jej terytorium konsultacje z mieszkańcami gminy.

W dniu 13 listopada 2008 roku do Urzędu Miasta i Gminy Czerniejewo wpłynął wniosek Sołtysa wsi Rakowo w sprawie ustalenia granic miejscowości wchodzących w skład sołectwa Rakowo, które w chwili obecnej nie ma wytyczonych granic miejscowości wchodzących w jego skład.

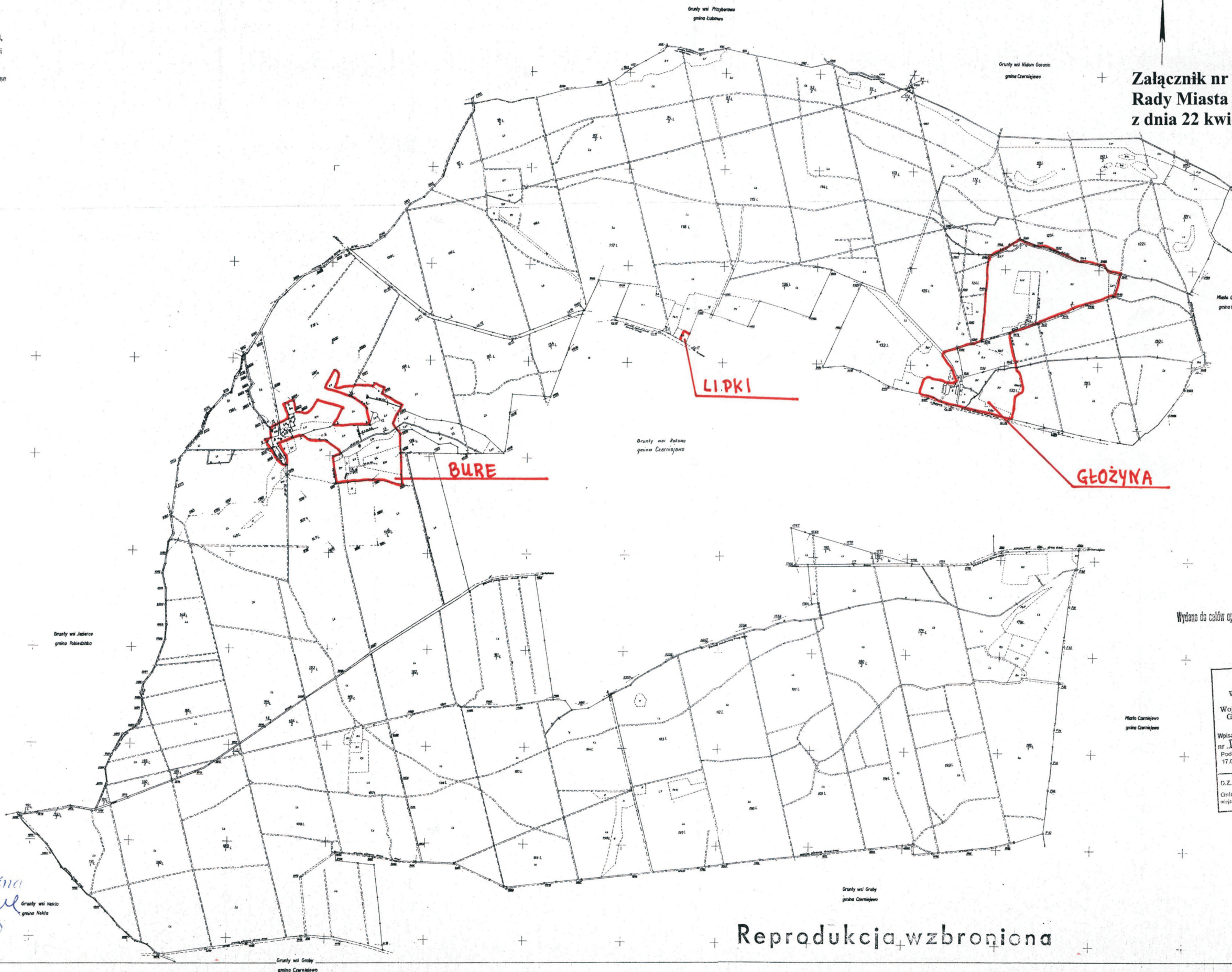
Jednocześnie, z uwagi na fakt, iż w sołectwie tym powstało wiele nowych miejscowych planów zagospodarowania przestrzennego, co z kolei rodzi w niedalekiej przyszłości wzrost liczby ludności meldującej się na tym terenie, zasadne jest aby dokonać zmiany określenia rodzaju tych miejscowości, wraz z określeniem ich granic, ułatwiając w ten sposób przypisywanie danej nieruchomości do odpowiedniej miejscowości.

Dążąc do zapewnienia optymalnej realizacji potrzeb mieszkańców, Rada Miasta i Gminy Czerniejewo postanowiła, z własnej inicjatywy przystąpić do procedury zmiany określenia rodzaju miejscowości i określenia ich granic.

Projekt uchwały uzyskał pozytywną opinię na wspólnym posiedzeniu komisji Rady w dniu 15 kwietnia 2009 r.

Z uwagi na powyższe podjęcie niniejszej uchwały jest konieczne i uzasadnione.

BURMISTRZ
mgr Danuta Grychowska



Wydano do celów epimłodowych

Urząd Wojewódzki
w Poznaniu
Wydział Geodezji, Kartografii,
Katastru i Nieruchomości
Wojewódzki Ośrodek Dokumentacji
Geodezyjnej i Kartograficznej
filia w Gnieźnie

Wpisano do ewidencji w orodku w dniu 08.11.1998
nr D.z. 2835/98
Podstawa: art. 12 i art. 40 ust. 2 ustawy z dnia
17.05.98r. - Prawo geodezyjne i kartograficzne
(Dz. U. Nr 30 poz. 185 i Nr 42 poz. 241)

D.z. 2835/98
Gniezno, dn. 14. GRU. 1998
miejscowość i data

KIEROWNIK
REJONOWEGO ODDZIAŁU
geod. inż. T. Kowalik

Mapa niniejsza nie może służyć
do opracowania projektów te-
chnicznych uzgodnionych przez
ZUD, bez uprzedniego spraw-
dzenia jej aktualności przez je-
dnostkę wykonawstwa geodezyj-
nego

Małgorzata Leśna
Katarzyna Kłob
radca prawny

Reprodukcja wzbroniona

Ark. 1

woj.: poznańskie
gmina: Czarniejewo

MAPA POGLĄDOWA
1 : 10000

WOJEWÓDZKIE BIURO GEODEZJI I T.R.
w Poznaniu

Zmiany:

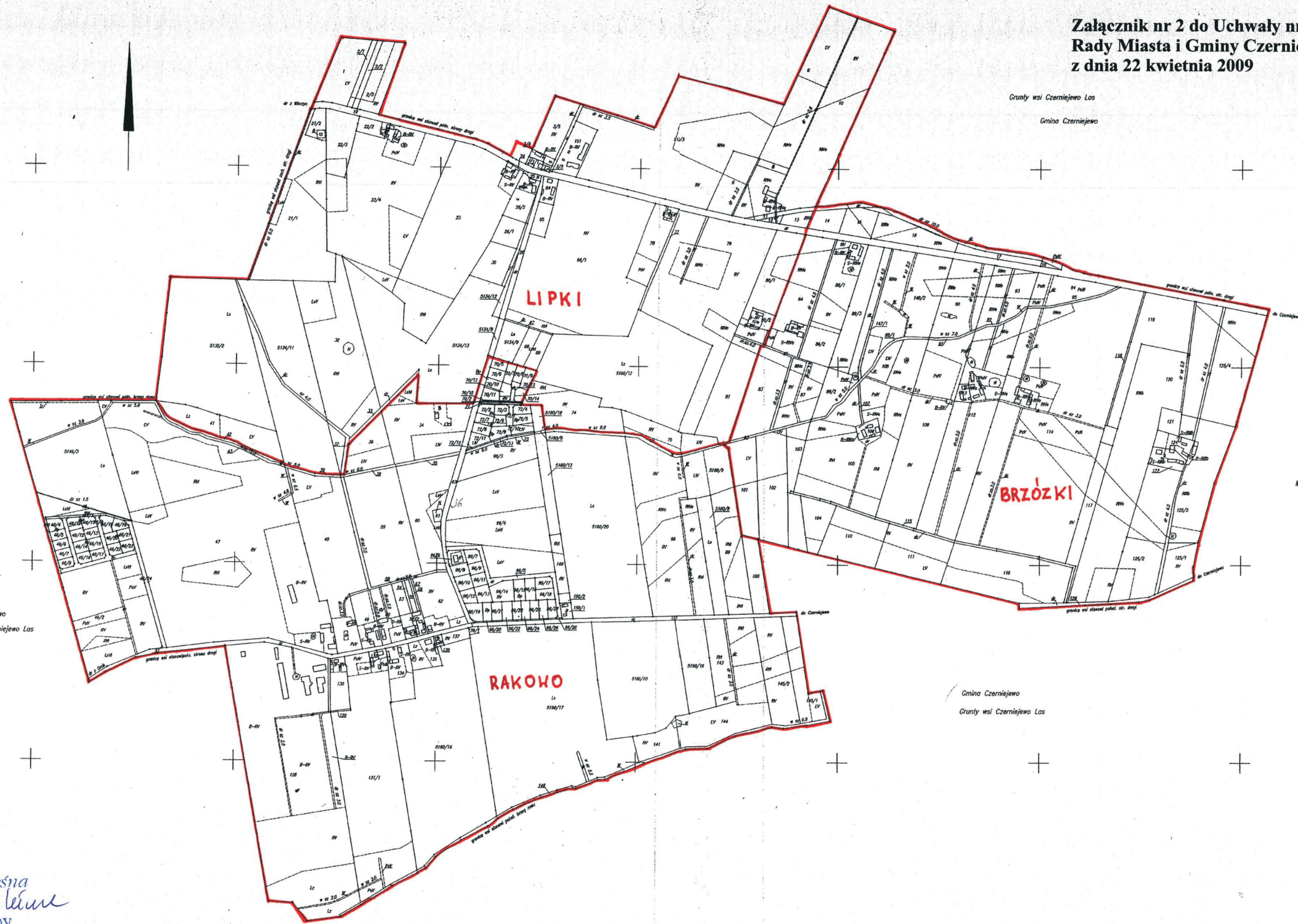
Kierownik roboty
M. Łaskowska
Główny Inżynier
M. Grzegorzak

Kierownik pracowni
M. Grzegorzak

Powierzchnia
1502,47

wieś: CZERNIEJEWO-LAS

Sierstwo Powiatowe w Gnieźnie
Powiatowy Ośrodek Dokumentacji
Geodezyjnej i Kartograficznej
Wzrosty i plany w systemie siatki
w dniu 2007-11-29
Podstawy art. 12 i art. 40 ust. 2
ustawy z dnia 17.05.89 r. - Prawo
geodezyjne i kartograficzne
(Dz. U. Nr 30, poz. 105 i Nr. 43
poz. 241) art. 74 ust. 1 ustawy z dnia
24.07.1998 r. (Dz. U. Nr 106
poz. 668)
Dz. 5175/07
ze zgodność z oryginałem
Gniezno, dnia 2007-11-29
kolejny numer
czy stanowiący słubosze



Gmina Czarniejewo
Gruntys wsi Czarniejewo Las

Gruntys wsi Czarniejewo Las
Gmina Czarniejewo

Miasto Czarniejewo

Gmina Czarniejewo
Gruntys wsi Czarniejewo Las

Małgorzata Leśna
Krzysztof Leśny
radca prawny

1

52/14/11

Mapa ewidencyjna gruntów i budynków 1:5000
Wygenerowana z bazy mapy numerycznej

Szkie arkuszy sąsiednich

Wykonano dnia 2005-11-23

powierzchnia
375 8963

Woj. wielkopolskie
Gm. Czarniejewo

Obr. Rakowo

Powiatowy Zarząd
Geodezji, Kartografii, Katastru
i Nieruchomości
w Gnieźnie
82-200 Gniezno, ul. Reymonta 21B
tel./fax 081-426-46-88
NIP 784-19-93-457, Regon 631276564

Powiatowy Zarząd
Geodezji, Kartografii, Katastru
i Nieruchomości
w Gnieźnie
82-200 Gniezno, ul. Reymonta 21B
tel./fax 081-426-46-88
NIP 784-19-93-457, Regon 631276564

