

UCHWAŁA NR XLII/242/10  
RADY MIASTA I GMINY CZERNIEJEWO  
z dnia 27 stycznia 2010 r.

w sprawie : wystąpienia z wnioskiem o zmianę określenia rodzajów miejscowości oraz  
ustalenia granic miejscowości na terenie sołectwa Rakowo.

Na podstawie art. 8 ust. 1 i ust. 4 ustawy z dnia 29 sierpnia 2003 roku o urzędowych nazwach miejscowości i obiektów fizjograficznych (Dz. U. z 2003 r. Nr 166, poz. 1612 z późn. zm.) po przeprowadzeniu konsultacji społecznych z mieszkańcami sołectwa Rakowo, Rada Miasta i Gminy Czerniejewo uchwała, co następuje:

§1.

1. Postanawia się wystąpić z wnioskiem do Ministra Spraw Wewnętrznych i Administracji, za pośrednictwem Wojewody Wielkopolskiego, o dokonanie następujących zmian rodzajów miejscowości w sołectwie Rakowo gmina Czerniejewo:

- 1) Lipki – stanowiącej obecnie „część wsi Rakowo” na „wieś”,
- 2) Brzózki – stanowiącej obecnie „część wsi Rakowo” na „wieś”,
- 3) Głożyna – stanowiącej obecnie „leśniczówkę” na „wieś”,

oraz ustalenie granic miejscowości: Lipki, Brzózki, Bure, Głożyna i Rakowo.

2. Treść wniosku stanowi załącznik do niniejszej uchwały.


§2.

Wykonanie uchwały powierza się Burmistrzowi Miasta i Gminy Czerniejewo.

§3.

Uchwała wchodzi w życie z dniem podjęcia.

Przewodniczący  
Rady Miasta i Gminy  
Czerniejewo

  
mgr Tadeusz Szymanek



**Rada Miasta i Gminy  
Czarniejewo**  
ul. Poznańska 8, 62-250 Czarniejewo  
woj. wielkopolskie  
tel. (061) 429-13-10, fax (061) 429-13-40

Załącznik  
do Uchwały Nr XLII/242/10  
Rady Miasta i Gminy Czarniejewo  
z dnia 27 stycznia 2010 r.

Czarniejewo, 27.01.2010 r.

RI-ŻM-0155-1/10

**Pan Jerzy Miller  
Minister Spraw Wewnętrznych  
i Administracji**

**za pośrednictwem Wojewody Wielkopolskiego**

### **Wniosek**

Rada Miasta i Gminy Czarniejewo, na podstawie art. 8 ust. 2 ustawy z dnia 29 sierpnia 2003 r. o urzędowych nazwach miejscowości i obiektów fizjograficznych (Dz.U. z 2003 r. Nr 166, poz. 1612 z późn. zm.), zwraca się o dokonanie następujących zmian określenia rodzajów miejscowości w sołectwie Rakowo gmina Czarniejewo:

- 1) Lipki – stanowiącej obecnie „część wsi Rakowo” na „wieś”,
- 2) Brzózki – stanowiącej obecnie „część wsi Rakowo” na „wieś”,
- 3) Głożyna – stanowiącej obecnie „leśniczówkę” na „wieś”,

oraz ustalenie granic miejscowości: Lipki, Brzózki, Bure, Głożyna i Rakowo.

### **Uzasadnienie**

W stosunkach publicznych wolno używać nazw miejscowości jedynie w brzmieniu urzędowym nadanym w trybie ustawy z dnia 29 sierpnia 2003 r. o urzędowych nazwach miejscowości i obiektów fizjograficznych (Dz.U. z 2003 r. Nr 166, poz. 1612 z późn. zm.).

Zgodnie z art. 3 ust. 2 tej ustawy do określania i zmiany rodzaju miejscowości lub obiektu fizjograficznego stosuje się odpowiednio przepisy ustawy dotyczące ustalania zmian i ich nazw.

Rada gminy przedstawia wniosek ministrowi właściwemu do spraw administracji publicznej za pośrednictwem wojewody. W przypadku wniosku dotyczącego nazwy



miejsowości zamieszkaney, rada gminy jest obowiązana uprzednio przeprowadzić w tej sprawie konsultacje z mieszkańcami tej miejscowości, w trybie, o którym mowa w art. 5a ust. 2 ustawy z dnia 8 marca 1990 r. o samorządzie gminnym.

Podstawą do zmiany rodzajów miejscowości należących do sołectwa Rakowo jest wykaz urzędowych nazw miejscowości w Polsce z 1980 r. wraz z formalnymi zmianami po roku 1980.

W wykazie tym figuruje między innymi nazwa Lipki jako część wsi Rakowo. Nazwa ta dotyczy części obszaru zabudowanego wsi Rakowo. Położona jest przy drodze powiatowej nr 2483P. Na terenie Lipki zameldowanych jest 51 osób.

Brzózki jako część wsi Rakowo dotyczą części obszaru zabudowanego. Położone są przy drodze powiatowej nr 2483P. Jednostkę tą zamieszkuje obecnie 33 mieszkańców.

Głożyna w Wykazie Urzędowych Nazw Miejscowości figuruje jako „leśniczówka” z uwagi na liczbę mieszkańców 18 celowe jest dokonanie zmiany określenia rodzaju tej miejscowości z leśniczówki na wieś oraz określenie jej granic, co ułatwi przypisywanie kolejnych nieruchomości do tej miejscowości.

Brak wyodrębnionych granic dla miejscowości: Lipki, Brzózki, Bure, Głożyna i Rakowo powoduje wiele problemów przy poszukiwaniu właściwego miejsca zamieszkania osób, szczególnie jest to kłopotliwe dla przyjeżdżających z daleka, nie znających topografii tego terenu. Z uwagi na powyższe Sołtys Sołectwa Rakowo mieszkający w Brzózkach – części wsi Rakowo, zwrócił się do Burmistrza Miasta i Gminy Czerniejewo z interpelacją w sprawie rozwiązania tej trudnej sytuacji.

Dodatkowo należy zwrócić uwagę na fakt, iż w sołectwie tym powstało wiele nowych miejscowych planów zagospodarowania przestrzennego, co z kolei rodzi w niedalekiej przyszłości wzrost liczby ludności meldującej się na tym terenie. Zasadne jest zatem by dokonać zmiany określenia rodzaju tych miejscowości, wraz z określeniem ich granic, ułatwiając w ten sposób przypisywanie danej nieruchomości do odpowiedniej miejscowości.

Uchwałą Nr XXXII/185/09 Rady Miasta i Gminy Czerniejewo z dnia 22 kwietnia 2009 roku w sprawie przeprowadzenia konsultacji z mieszkańcami sołectwa Rakowo względem zmiany określenia rodzajów miejscowości oraz ustalenia granic miejscowości na terenie sołectwa Rakowo, Rada Miasta i Gminy zarządziła, na wniosek Burmistrza Miasta i Gminy Czerniejewo:

1. Przeprowadzić konsultacje z mieszkańcami sołectwa Rakowo w celu poznania ich opinii na temat propozycji zmiany określenia rodzaju miejscowości:
  - Lipki – stanowiącej obecnie „część wsi Rakowo” na „wieś”,
  - Brzózki – stanowiącej obecnie „część wsi Rakowo” na „wieś”,
  - Głożyna – stanowiącej obecnie „leśniczówkę” na „wieś”,

Konsultacje zarządzono i przeprowadzono na podstawie Uchwały nr VI/35/07 Rady Miasta i Gminy Czerniejewo z dnia 28 marca 2007 r. w sprawie zasad i trybu



przeprowadzania konsultacji z mieszkańcami Miasta i Gminy Czarniejewo. Uchwała ta określa, iż konsultacje uważa się za przeprowadzone niezależnie od ilości mieszkańców biorących w nich udział.


Konsultacje z mieszkańcami Sołectwa Rakowo przeprowadzono w dniu 28 czerwca 2009 r. w świetlicy wiejskiej w Rakowie. W głosowaniu wzięło udział 17 uprawnionych mieszkańców. Wszyscy obecni głosowali „za” zmianą określenia rodzaju miejscowości Lipki z „części wsi Rakowo” na „wieś”. Również wszyscy głosowali „za” zmianą określenia rodzaju miejscowości Brzózki z „części wsi Rakowo” na „wieś”. Jak również wszyscy spośród głosujących byli „za” zmianą określenia rodzaju miejscowości Głożyna z „leśniczówki” na „wieś”.

Z 17 oddanych głosów 16 osób było „za” ustaleniem granic miejscowości Lipki, Brzózki, Bure, Głożyna i Rakowo zgodnie z przedstawionym załącznikiem graficznym, 1 osoba była przeciw i złożyła stosowny wniosek o zmianę przebiegu projektowanych granic. Wniosek dotyczył przeniesienia granicy w taki sposób by działki należące do wnioskodawcy były w tej samej miejscowości, w której jest zameldowany, wniosek został pozytywnie rozpatrzony.

Zgodnie z art. 8 ust. 4 pkt. 4 ustawy o urzędowych nazwach miejscowości i obiektów fizjograficznych, Burmistrz Miasta i Gminy Czarniejewo wystąpił do Starosty Gnieźnieńskiego jako organu właściwego w sprawach geodezji i gospodarki gruntami o wydanie opinii w sprawie planowanych zmian określenia rodzajów miejscowości oraz ustalenia granic miejscowości na terenie sołectwa Rakowo. W określonym terminie 30 dni od daty otrzymania wystąpienia o opinię, Starosta Gnieźnieński nie wyraził opinii. Zatem zgodnie z art. 8 ust. 5 pkt. 2 powyższej ustawy, wymóg zasięgnięcia opinii uznać należy za spełniony.

#### Informacja o kosztach finansowych wprowadzenia zmian.

Przewiduje się, że na skutek wprowadzenia zmiany w wykazie urzędowych nazw miejscowości, polegającej na zmianie rodzajów miejscowości: Lipki, Brzózki i Głożyna na odrębne wsie wraz z określeniem przebiegu granic dla miejscowości: Lipki, Brzózki, Bure, Głożyna i Rakowo nie pociągnie za sobą żadnych skutków finansowych, z uwagi na fakt, że nie zaistnieje potrzeba przemeldowania kogokolwiek z mieszkańców sołectwa Rakowo, natomiast zmiany te ułatwią meldowanie kolejnych mieszkańców w przyszłości.

Przewodniczący  
Rady Miasta i Gminy  
Czarniejewo  
  
mgr Tadeusz Szymanek



Załączniki:

1. uchwała Nr XLII/242/10 Rady Miasta i Gminy Czerniejewo z dnia 27.01.2010 r. w sprawie wystąpienia z wnioskiem o zmianę określenia rodzajów miejscowości oraz ustalenia granic miejscowości na terenie sołectwa Rakowo,
2. uchwała Nr XXXII/185/09 Rady Miasta i Gminy Czerniejewo z dnia 22 kwietnia 2009 r. w sprawie przeprowadzenia konsultacji z mieszkańcami sołectwa Rakowo względem zmiany określenia rodzajów miejscowości oraz ustalenia granic miejscowości na terenie sołectwa Rakowo.
3. Protokół z przeprowadzonych konsultacji z mieszkańcami sołectwa Rakowo.
4. pismo do Starosty Powiatu Gnieźnieńskiego o wydanie opinii w sprawie zmiany określenie rodzaju miejscowości: Lipki – stanowiącej obecnie „część wsi Rakowo” na „wieś”, Brzózki – stanowiącej obecnie „część wsi Rakowo” na „wieś”, Głożyna – stanowiącej obecnie „leśniczówkę” na „wieś” oraz w sprawie określenia przebiegu granic miejscowości: Lipki, Brzózki, Bure, Głożyna i Rakowo,
5. mapa ewidencyjna z zaznaczonymi granicami miejscowości, będących przedmiotem wniosku.

Przewodniczący  
Rady Miasta i Gminy  
Czerniejewo  
*Tadeusz Szymanek*  
mgr Tadeusz Szymanek



UCHWAŁA NR XXXII/185/09  
RADY MIASTA I GMINY CZERNIEJEWO  
z dnia 22 kwietnia 2009r.

w sprawie: przeprowadzenia konsultacji z mieszkańcami sołectwa Rakowo względem zmiany określenia rodzajów miejscowości oraz ustalenia granic miejscowości na terenie sołectwa Rakowo.

Na podstawie art. 5a ustawy z dnia 8 marca 1990r. o samorządzie gminnym ( Dz. U. z 2001r., Nr 142, poz.1591 z późn. zm.) w zw. z art.8 ust.2 ustawy z dnia 29 sierpnia 2003r. o urzędowych nazwach miejscowości i obiektów fizjograficznych (Dz. U. z 2003r., Nr 166, poz.1612 z późn. zm.) oraz §4 uchwały Nr VI/35/07 z dnia 28 marca 2007r. w sprawie zasad i trybu przeprowadzania konsultacji z mieszkańcami Miasta i Gminy Czerniejewo oraz §118 Statutu Gminy Czerniejewo przyjętego Uchwałą Rady Miejskiej Gminy Czerniejewo w sprawie statutu Gminy Czerniejewo (Dz. Urz. Woj. Włkp. z 2003r., Nr 33, poz.630 z późn. zm.), Rada Miasta i Gminy Czerniejewo uchwala, co następuje:

§1.

Postanawia się przeprowadzić konsultacje z mieszkańcami sołectwa Rakowo w celu poznania ich opinii na temat propozycji zmiany określenia rodzaju miejscowości:

- Lipki - stanowiącej obecnie „część wsi Rakowo” na „wieś”;
- Brzózki - stanowiącej obecnie „część wsi Rakowo” na „wieś”;
- Głóżyna stanowiącej obecnie „leśniczówkę” na „wieś”;

oraz ustalenia granic miejscowości: Lipki, Brzózki, Bure, Głóżyna i Rakowo.

§2.

Konsultacje z mieszkańcami sołectwa Rakowo zostaną przeprowadzone 28 czerwca 2009 r. w godzinach od 09.00 do 14.00 w świetlicy wiejskiej w Rakowie.

§3.

O terminie i miejscach konsultacji mieszkańcy sołectwa Rakowo zostaną powiadomieni w formie obwieszczeń, co najmniej 7 dni przed terminem zebrania mieszkańców, poprzez umieszczenie obwieszczeń:

- 1) na tablicy ogłoszeń Urzędu Miasta i Gminy Czerniejewo
- 2) na tablicach sołectwa Rakowo
- 3) na stronie internetowej Gminy Czerniejewo.

Małgorzata Leśna  
radca prawny

Przewodniczący  
Rady Miasta i Gminy  
Czerniejewo  
mgr Dariusz Szymanek



§4.

1. Konsultacje odbędą się na podstawie przygotowanych przez Urząd Miasta i Gminy Czerniejewo list uprawnionych mieszkańców sołectwa Rakowo.
2. Mieszkańcy sołectwa Rakowo po ukazaniu się obwieszczenia, o którym mowa w §3 mogą się zapoznać z listą mieszkańców uprawnionych do udziału w konsultacjach w Urzędzie Miasta i Gminy Czerniejewo.
3. Głosować można tylko osobiście, po okazaniu dokumentu stwierdzającego tożsamość.
4. Potwierdzenie udziału w konsultacjach nastąpi poprzez własnoręczny podpis na przygotowanej w tym celu liście mieszkańców, która zawierać będzie następujące dane:
  - imię i nazwisko
  - PESEL
  - miejscowość
  - numer domu
  - podpis

§5.

1. Mieszkańcy wyrażają swoją opinię, odpowiadając na pytania zawarte w karcie konsultacyjnej.
2. Karta konsultacyjna będzie zawierać następujące pytania:
  - 1) „Czy jesteś za zmianą określenia rodzaju miejscowości Lipki z „część wsi Rakowo” na „wieś”?
  - 2) „Czy jesteś za zmianą określenia rodzaju miejscowości Brzózki z „część wsi Rakowo” na „wieś”?
  - 3) „Czy jesteś za zmianą określenia rodzaju miejscowości Głożyna z „leśniczówka” na „wieś”?
  - 4) „Czy jesteś za ustaleniem granic miejscowości Lipki, Brzózki, Bure, Głożyna i Rakowo zgodnie z przedstawionym załącznikiem graficznym?”
3. Udzielenie odpowiedzi na pytanie zawarte w karcie konsultacyjnej nastąpi w formie pisemnej umożliwiającej wypowiedzenie się „za”, „przeciw”, „wstrzymuję się”.
4. Wzór karty konsultacyjnej określa załącznik nr 1 do niniejszej uchwały natomiast proponowane ustalenie granic między miejscowościami wchodzącymi w skład sołectwa Rakowo określają załączniki nr 2 i nr 3 do niniejszej uchwały.

§6.

Konsultacje są ważne bez względu na ilość osób w nich uczestniczących.

§7.

Wykonanie uchwały powierza się Burmistrzowi Miasta i Gminy Czerniejewo.

§8.

Uchwała wchodzi w życie z dniem podjęcia.

Małgorzata Lesińska  
radca prawny

Przewodniczący  
Rady Miasta i Gminy  
Czerniejewo  
mgr Tadeusz Szymanek

Przewodniczący  
Rady Miasta i Gminy  
Czerniejewo  
mgr Tadeusz Szymanek



WZÓR

**Karta Konsultacyjna**

Pieczęć Urzędu

.....

1) „Czy jesteś za zmianą określenia rodzaju miejscowości Lipki z „część wsi Rakowo” na „wieś”?

jestem za       jestem przeciw       wstrzymuję się

2) „Czy jesteś za zmianą określenia rodzaju miejscowości Brzózki z „część wsi Rakowo” na „wieś”?

jestem za       jestem przeciw       wstrzymuję się

3) „Czy jesteś za zmianą określenia rodzaju miejscowości Głóżyńska z „leśniczówka” na „wieś”?

jestem za       jestem przeciw       wstrzymuję się

4) „Czy jesteś za ustaleniem granic miejscowości Lipki, Brzózki, Bure, Głóżyńska i Rakowo zgodnie z przedstawionym załącznikiem graficznym?”

jestem za       jestem przeciw       wstrzymuję się

**Pouczenie:**

1. Proszę wstawić znak „x” w okienku odpowiadającym wybranej odpowiedzi.
2. Nie zakreślenie żadnej odpowiedzi lub postawienie znaku „x” w więcej niż jednym kwadracie powoduje nieważność głosu.

*Małgorzata Leśna*  
Małgorzata Leśna  
radca prawny

Przewodniczący  
Rady Miasta i Gminy  
Czarniejewo  
*mgr Tadeusz Szymańek*  
mgr Tadeusz Szymańek

Przewodniczący  
Rady Miasta i Gminy  
Czarniejewo  
*mgr Tadeusz Szymańek*







*Malgorzata Lesni  
Kosztyle Wier  
radca prawny*

Ark 1  
woj.: poznańskie  
gmina: Czernejewo

Malgorzata Lesni  
*Kosztyle Wier*

MAPA POGŁADOWA  
1:10000

WOJEWODZKIE BIURO GEODEZJI I TR  
w Poznaniu

Reprodukcja w zbro



Powierzchnia

WIELK.

Kierownik robót

Kierownik pracowni

Zmiany:



Uzasadnienie do Uchwały Nr XXXII/185/09  
Rady Miasta i Gminy Czerniejewo  
z dnia 22 kwietnia 2009r.

w sprawie: przeprowadzenia konsultacji z mieszkańcami sołectwa Rakowo względem zmiany określenia rodzajów miejscowości oraz ustalenia granic miejscowości na terenie sołectwa Rakowo.

Zgodnie z art.5a ustawy z dnia 8 marca 1990r. o samorządzie gminnym w wypadkach przewidzianych ustawą oraz w innych sprawach ważnych dla gminy mogą być przeprowadzane na jej terytorium konsultacje z mieszkańcami gminy.

W dniu 13 listopada 2008 roku do Urzędu Miasta i Gminy Czerniejewo wpłynął wniosek Sołtysa wsi Rakowo w sprawie ustalenia granic miejscowości wchodzących w skład sołectwa Rakowo, które w chwili obecnej nie ma wytyczonych granic miejscowości wchodzących w jego skład.

Jednocześnie, z uwagi na fakt, iż w sołectwie tym powstało wiele nowych miejscowych planów zagospodarowania przestrzennego, co z kolei rodzi w niedalekiej przyszłości wzrost liczby ludności meldującej się na tym terenie, zasadne jest aby dokonać zmiany określenia rodzaju tych miejscowości, wraz z określeniem ich granic, ułatwiając w ten sposób przypisywanie danej nieruchomości do odpowiedniej miejscowości.

Dążąc do zapewnienia optymalnej realizacji potrzeb mieszkańców, Rada Miasta i Gminy Czerniejewo postanowiła, z własnej inicjatywy przystąpić do procedury zmiany określenia rodzaju miejscowości i określenia ich granic.

Projekt uchwały uzyskał pozytywną opinię na wspólnym posiedzeniu komisji Rady w dniu 15 kwietnia 2009 r.

Z uwagi na powyższe podjęcie niniejszej uchwały jest konieczne i uzasadnione.

BURMISTRZ  
*Danuta Grychowska*  
mgr Danuta Grychowska

Przewodniczący  
Rady Miasta i Gminy  
Czerniejewo  
*Tadeusz Szymanek*  
mgr Tadeusz Szymanek

Małgorzata Leśna  
*Małgorzata Leśna*  
radca prawny



## Protokół z przeprowadzenia konsultacji z mieszkańcami sołectwa Rakowo

W dniu 28.06.2009 roku w świetlicy wiejskiej w Rakowie w godz. 9:00 – 14:00 zgodnie z Uchwałą Nr XXXII/185/09 Rady Miasta i Gminy Czerniejewo z dnia 22 kwietnia 2009 r. w sprawie: przeprowadzenia konsultacji z mieszkańcami sołectwa Rakowo względem zmiany określenia rodzajów miejscowości oraz ustalenia granic miejscowości na terenie sołectwa Rakowo – odbyły się konsultacje.

Nad ich przebiegiem czuwała komisja w składzie:

1. Anna Jaworska – Kierownik Urzędu Stanu Cywilnego
  2. Zanita Gronostaj – Podinspektor ds. inicjatyw lokalnych i gospodarki mieszkaniowej
- Uprawnionych do głosowania było 116 osób. W głosowaniu wzięło udział 17 osób. Wszystkie oddane głosy były ważne.


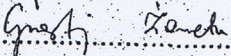
Z 17 oddanych głosów 17 osób głosowało za zmianą określenia rodzaju miejscowości Lipki z „część wsi Rakowo” na „wieś”.

Z 17 oddanych głosów 17 osób było za zmianą określenia rodzaju miejscowości Brzózki z „część wsi Rakowo” na „wieś”.


Z 17 oddanych głosów 17 osób było za zmianą określenia rodzaju miejscowości Głóżyńna z „leśniczówka” na „wieś”.

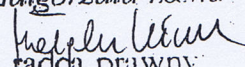
Z 17 oddanych głosów 16 osób było za ustaleniem granic miejscowości Lipki, Brzózki, Bure, Głóżyńna i Rakowo zgodnie z przedstawionym załącznikiem graficznym, 1 osoba była przeciw (wniosek o zmianę przebiegu projektowanych granic stanowi załącznik do niniejszego protokołu).

Podpisy członków komisji:

1.  .....
2.  .....

Przewodniczący  
Rady Miasta i Gminy  
Czerniejewo

  
mgr Tadeusz Szymanek

Małgorzata Leśna  
  
radca prawny



Czarniejewo, 05.08.2009 r.

BU-ŻG-7331/11/09

**Szanowny Pan  
Krzysztof Ostrowski  
Starosta Powiatu Gnieźnieńskiego  
ul. Jana Pawła II 9/10  
62-200 Gniezno**

W związku z rozpoczęciem procedury określenia zmiany rodzaju miejscowości wchodzących w skład sołectwa Rakowo i określenia przebiegu granic tychże miejscowości, Burmistrz Miasta i Gminy Czarniejewo zgodnie z art. 8 ust. 4 pkt. 4 ustawy z dnia 29 sierpnia 2003 r. o urzędowych nazwach miejscowości i obiektów fizjograficznych (Dz.U. Nr 166 poz. 1612 z późniejszymi zmianami), prosi o wyrażenie opinii w przedmiotowej sprawie.

Sprawa określenia zmiany rodzaju miejscowości dotyczy miejscowości:

- Lipki – stanowiącej obecnie „część wsi Rakowo” na „wieś”,
- Brzózki – stanowiącej obecnie „część wsi Rakowo” na „wieś”,
- Głóżyna – stanowiącej obecnie „leśniczówkę” na „wieś”

oraz ustalenia granic miejscowości: Lipki, Brzózki, Bure, Głóżyna i Rakowo.

Powyższa sprawa została wszczęta na wniosek sołtysa wsi Rakowo z dnia 13 listopada 2008 roku dot. ustalenia granic miejscowości wchodzących w skład sołectwa Rakowo. Z uwagi na uchwalanie wielu nowych miejscowych planów zagospodarowania przestrzennego na terenie sołectwa Rakowo, które rodzą w niedalekiej przyszłości wzrost liczby ludności meldującej się na tym terenie, uzasadnione jest, aby dokonać zmiany określenia rodzaju tych miejscowości, wraz z określeniem ich granic, ułatwiając w ten sposób przypisywanie danej nieruchomości do odpowiedniej miejscowości.

Dążąc do zapewnienia optymalnej realizacji potrzeb mieszkańców, Rada Miasta i Gminy Czarniejewo przystąpiła do procedury zmiany określenia rodzaju miejscowości i określenia ich granic, podejmując uchwałę nr XXXII/185/09 z dnia 22 kwietnia 2009 roku w sprawie przeprowadzenia konsultacji z mieszkańcami sołectwa Rakowo.

Dnia 28 czerwca w godzinach od 9:00 do 14:00 zostały przeprowadzone konsultacje, gdzie za pomocą karty konsultacyjnej mieszkańcy mogli wyrazić swoją opinię odpowiadając na pytania zawarte w karcie. W głosowaniu wzięło udział 17 osób ze 116 uprawnionych

Przewodniczący  
Rady Miasta i Gminy  
Czarniejewo  
*[Podpis]*  
mgr Tadeusz Szymanek



do głosowania. Z 17 oddanych głosów 17 osób głosowało za zmianą określenia rodzaju miejscowości: Lipki, Brzózki i Głożyna. Natomiast na 17 oddanych głosów 16 osób było za ustaleniem granic miejscowości zgodnie z załącznikiem graficznym do uchwały nr XXXII/185/09 Rady Miasta i Gminy Czarniejewo z 22 kwietnia 2009 roku, a 1 osoba była przeciw (wnioskując o zmianę przebiegu granicy na odcinku dot. nieruchomości wnioskodawcy).

Wobec powyższego Burmistrz Miasta i Gminy Czarniejewo prosi o wyrażenie opinii w przedmiotowej sprawie w terminie 14 dni od daty otrzymania niniejszego pisma. Nie udzielenie odpowiedzi w w/w terminie będzie oznaczało wyrażenie pozytywnej opinii w powyższej sprawie.

Z wyrazami szacunku  
B U R M I S T R Z

*[Signature]*  
mgr Danuta Grychowska

W załączeniu:

1. Mapa topograficzna z zaznaczonym projektowanym przebiegiem granic

Otrzymują:

1. Adresat
2. A/a

**Potwierdzam odbiór**

<input checked="" type="checkbox"/> przesyłki listowej poleconej	Nr nadawczy <u>116669905</u>
<input type="checkbox"/> przesyłki listowej z zadeklarowaną wartością	Zadeklarowana wartość ..... zł ..... gr
<input type="checkbox"/> paczki pocztowej	Masa ..... kg ..... g
<input type="checkbox"/> przesyłki pobraniowej	Kwota pobrania ..... zł ..... gr
<input type="checkbox"/> kwoty przekazu	Kwota przekazu ..... zł ..... gr
<input type="checkbox"/> przesyłki .....	

*[Stamp: CZARNIEJEWO 05080976 \*41\* Datownik placówki nadawczej]*

**nadanej / nadanego do - podać dokładny adres przeznaczenia**  
Sz. P. Kizywał Ostrowski  
~~ul. Jana Pawła II 62-200 Głuchów~~  
~~ul. Jana Pawła II 62-200 Głuchów~~  
 dn. - 6. 08. 2009

*[Signature: Justyna Sztyniak-Kominkiewicz podpis odbiorcy]*

Nr \_\_\_\_\_ Zel. \_\_\_\_\_

**Poczta Polska**

**Usługi pocztowe - kontakt handlowy: 0 801 125 125 \***

\*) koszt połączenia: jedna jednostka taryfikacyjna TP S.A. + VAT

Przewodniczący  
Rady Miasta i Gminy  
Czarniejewo

*[Signature]*  
mgr Tadeusz Szymanek







Ark. 1  
Powierzchnia  
1502,47

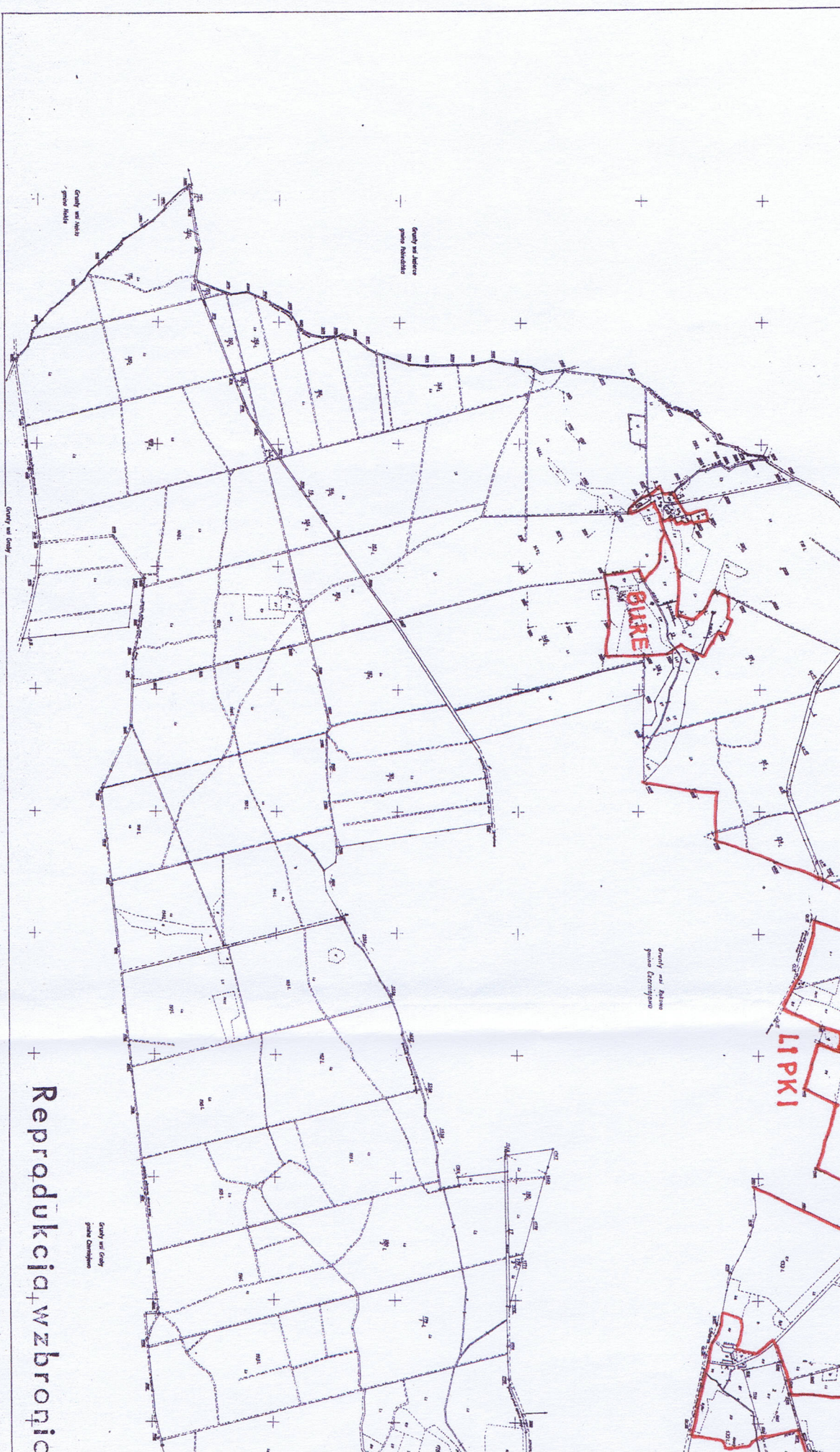
woj.: Poznańskie  
gmina: Czarniewo  
wies: CZERNIEWO-LAS

MAPA POGŁĄDOWA  
1 : 10000

Kierownik robót  
M. Lisiecki  
Główny inżynier  
M. Górczowski

Kierownik pracowni  
M. Górczowski

WOJEWODZKIE BIURO GEODEZJI I TR  
w Poznaniu  
Zmiany:



Reprodukcja w zbrojnic