




SOŁECKA STRATEGIA ROZWOJU WSI PAKSZYN

Gmina Czarniejewo



Dokument sporządzony przez przedstawicieli
Grupy Odnowy Wsi i mieszkańców:

Halina Frejda

Cecylia Cieślik

Grażyna Bączyk

Paulina Michalska

z udziałem moderatorów:

Ewa Jankowiak

Mirostawa Woźniak

Listopad 2016 rok

*Nim zagłębisz się w lekturę
Dokumentu oto tego
Tych słów kilka wyjaśnienia
Jak powstawał i dlaczego.*

*Jest to owoc ciężkiej pracy
Wyciskającej siódme poty,
Bo mieszkańcy owych wiosek
Chętni byli do roboty.*

*Na warsztatach, które w listopadzie
Pracowali bez wytchnienia,
Bowie mają aspiracje
Wioski swojej ulepszenia.*

*Ta strategia to zaledwie
Jeden krok do tego celu.
Wszyscy mamy tu świadomość,
Ze tych kroków trzeba wielu.*

*Na początek przedstawimy
Tej strategii zapis treści.
Czyli to, z czego się składa
I co w niej się mieści.*

*Przed szkoleniem
odbyło się spotkanie,
taka wizja lokalna-
tak na rozruszanie.*

*A jeszcze przed wizją
Zadanie domowe:
Analiza zasobów-
Czas pomęczyć głowę.*



*Dokument obszerny,
Pojemność niemata,
Więc koordynatora
Pomoc się przydała.*

*Dzień pierwszy-dwie analizy:
SWOT i potencjału.
Przebieg wsi zasobów
Dogłębnie ... pomatu...*

*Na koniec dnia pierwszego
Nasza wizja wsi:
Czyli jaką by być miała,
Jaką nam się śni.*

*Ostro już zmęczeni-
Było trochę tego,
Skończyliśmy, by wrócić
Dnia już następnego.*

*A cóż to nam przyniósł
Kolejny dzień nowy?
Tego dnia dwa plany:
długo i krótkoterminowy.*

*To chyba by było na tyle
Co do zawartości.
Jeszcze tylko załączniki,
Te dopełnią całości.*

*Wśród nich Grupy Odnowy
Tak jakby ocena...
Kogoś z zewnątrz,
więc dająca świeżego spojrzenia*

*Cóż niejeden mógłby spytać:
Po co nam strategia owa?
Mamy gminna, mamy POM-y
Czy potrzebna jeszcze nowa?
TAK! Gdyż ta będzie wyjątkowa!*

*Cóż w tej więc wyjątkowego?
Czym ta będzie się różniła?
Tę właściwie w 100%
Grupa Odnowy Wsi stworzyła.*

*Ta z oddolnych inicjatyw.
Ludzi, co tu zamieszkują.
Odzwierciedla ich pragnienia,
Co by chcieli i co czują.*

*Dodatkowym zaś czynnikiem,
Który skłonił do pisania
Był sam Urząd Marszałkowski,
Pomógł on w podjęciu zdania.*

*Urząd kusi gminy
moderatorami.
Za ich udział dodatkowo
obdarza punktami.*

SPIS TREŚCI:

1. WPROWADZENIE
2. KARTA DIAGNOZY
3. ANALIZA ZASOBÓW
4. ANALIZA SWOT
5. ANALIZA POTENCJAŁU
6. WIZJA WSI
7. PROGRAM KRÓTKOTERMINOWY
8. PROGRAM DŁUGOTERMINOWY



Lawendowe pola

*SOŁECKA STRATEGIA ROZWOJU – PAKSZYN wypracowana przez GOW
na warsztatach w ramach programu UMWW - „Wielkopolska Odnowa Wsi 2013-2020”*

1. WPROWADZENIE

Niniejszy dokument powstał w wyniku prac zespołu osób członków Grupy Odnowy Wsi - sołectwa Pakszyn, biorących udział w warsztatach w świetlicy wiejskiej w Pakszynie w ramach programu Urzędu Marszałkowskiego Województwa Wielkopolskiego - „Wielkopolska Odnowa Wsi 2013-2020”. Strategia określa drogę do wyznaczonego celu, jakim jest poprawa warunków życia w sołectwie. Służy jej rozwojowi poprzez uporządkowanie działań podejmowanych przez różne grupy społeczności lokalnej. Ma *charakter integracyjny* w stosunku do mieszkańców, organizacji pozarządowych oraz urzędu gminy.

W toku prac nad strategią rozwoju wsi zrealizowano następujące zadania:

- Przeprowadzono analizę zasobów, która uświadomiła grupie, co ma jej wieś, czym dysponuje i jakie znaczenie mają te dobra dla dalszego rozwoju naszej społeczności.
- Przeprowadzono analizę SWOT dla wsi, która określa jej *mocne i słabe* strony, występujące *szanse i zagrożenia* dla jej rozwoju.
- Sformułowano *Wizję* hasłową i opisową wsi – opis stanu miejscowości i jej społeczności lokalnej, jaki chcemy osiągnąć.
- Zaproponowano listę kluczowych zadań do realizacji w horyzoncie: krótkoterminowym (1 roku) oraz długoterminowym (10 lat). Oba plany prowadzą do urzeczywistnienia zawartej w strategii wizji, wskazują w jaki sposób i jakimi środkami będziemy starali się go osiągnąć.



*Grupa Odnowy Wsi w czasie warsztatów opracowania Sołeckiej Strategii Rozwoju.
Świetlica wiejska w Pakszynie, dnia 04 - 05.XI.2016r.*

SOŁECKA STRATEGIA ROZWOJU – PAKSZYN wypracowana przez GOW
na warsztatach w ramach programu UMWW - „Wielkopolska Odnowa Wsi 2013-2020”



2. KARTA DIAGNOZY ZAAWANSOWANIA ODNOWY WSI
wraz ze sprawozdaniem z wizji w terenie

Gmina: Czarniejewo

Sołectwo: Pakszyn

Liczba mieszkańców: 379 osób

Faza odnowy	Zakres działań	*	Rozwój organizacyjny	*	Sterowanie rozwojem	*
	brak działań		istnieje tylko rada sołecka		brak planowania działań w wymiarze całej wsi	
	działania fragment. lub dotyczące wąskiej grupy		rozproszone działanie organizacji			
A Inicjalna	działania spontaniczne		zawiązana grupa odnowy wsi		opracowanie planu i programu odnowy dla całej wsi	X
	porządkowanie wsi					
	projekty startowe (z programu krótkoterminowego)	X	podejmuje się kroki na rzecz skoordynowania działań organizacji we wsi	X	planowanie w krótkim horyzoncie czasowym	X
	przekonywanie mieszkańców do idei odnowy wsi i integrowanie wokół pierwszych przedsięwzięć	X				

SOŁECKA STRATEGIA ROZWOJU - PAKSZYN wypracowana przez GOW
na warsztatach w ramach programu UMWW „Wielkopolska Odnowa Wsi 2013-2020”

B Początkowa	różnorodne projekty (z programu długoterminowego) nastawione na usunięcie podstawowych barier i zaspokojenie głównych potrzeb	liczna grupa odnowy wsi (skupia przedstawicieli organizacji i instytucji)	systematyczne planowanie działań, (np. roczne plany rzeczowo-finansowe, kalendarze imprez)	
		zawiązane stowarzyszenie na rzecz rozwoju (odnowy) wsi	wykorzystywanie gminnych instrumentów wsparcia	X
	pobudzenie mieszkańców do odnowy własnych posesji	skoordynowane działanie organizacji obecnych we wsi	proste instrumenty komunikacji wewnętrznej	
C Zaawansowana	projekty jakościowo zmieniające kluczowe obszary życia oraz kształtujące strukturę wsi	„koalicja” organizacji i instytucji na rzecz odnowy wsi	projektowanie działań (projekty)	
			pozyskiwanie środków zewnętrznych	
	projekty wyróżniające wieś, kształtuje się centrum wiejskie	liczne stowarzyszenie odnowy wsi	systematyczne planowanie rozwoju (aktualizowanie planu i programu odnowy wsi)	
	powszechne zaangażowanie mieszkańców w projekty publiczne	animacja aktywności poszczególnych grup mieszkańców	rozwinięta komunikacja wewnętrzna	
powszechna odnowa prywatnych posesji	promocja wsi			

SOŁECKA STRATEGIA ROZWOJU - PAKSZYN wypracowana przez GOW
na warsztatach w ramach programu UMiWW „Wielkopolska Odnowa Wsi 2013-2020”



D Całościowa	lokalnie oraz regionalnie powiązane ze sobą projekty wywołujące efekt synergiczny (nacisk na tworzenie miejsc pracy)		stowarzyszenie odnowy wsi instytucją rozwoju lokalnego (Centrum Aktywności Lokalnej)		kompleksowe i szczegółowe planowanie przestrzenne	
	ukształtowane „centrum wiejskie”		rozwój wsi oparty na aktywności kluczowych grup mieszkańców (rolników, przedsiębiorców, młodzieży, kobiet) i stowarzyszeń		powszechny udział grup mieszkańców w strategicznym planowaniu rozwoju	
	świadome kształtowanie czynników rozwoju (np. wykorzystania odnawialnych energii)			rozwinięta promocja oraz komunikacja z otoczeniem		
	projekty kreujące „wieś tematyczną”			instrumenty wsparcia działań prywatnych		
	dostosowanie projektów prywatnych do programu odnowy wsi					

Wstaw X gdy spełnia warunek

SOŁECKA STRATEGIA ROZWOJU - PAKSZYN wypracowana przez GOW
na warsztatach w ramach programu UMIWW - „Wielkopolska Odnowa Wsi 2013-2020”





Sprawozdanie z wizji w terenie

Wizję lokalną przeprowadzono w sołectwie Pakszyn dnia 24.10.2016r.

Uczestnicy: koordynator gminny – Żaneta Modrzejewska, lider GOW Halina Frejda, członek GOW - Cecylia Cieślak, mieszkaniec Pakszyna - Ireneusz Szczygieł, mieszkaniec Pakszyna - Edward Pasik

Pakszyn: Sołectwo położone w województwie wielkopolskim, w powiecie gnieźnieńskim, w gminie Czarniejewo, składające się z dwóch miejscowości: Pakszyn - 341 mieszkańców, Golimowo - 38 mieszkańców.

Główny szlak komunikacyjny w Pakszynie to droga powiatowa, utwardzona, od której odchodzą odnogi dróg gminnych, w większości utwardzonych, z niewystarczającą infrastrukturą okołodrogową (oświetlone, brak chodników). Zabudowania w Pakszynie to głównie domki jednorodzinne, rozproszone, tylko na niewielkich odcinkach zabudowa zwarta - charakterystyczne czworaki i ośmioraki. We wsi funkcjonują dwa sklepy spożywcze i świetlica wiejska z dwiema salami: dużą i małą. Przy świetlicy wiejskiej znajduje się zagospodarowany plac wykorzystywany na imprezy integracyjne pod chmurką, z boiskiem i wiatą. Charakterystyczną cechą Pakszyna są lawendowe pola. We wsi funkcjonuje przetwórstwo tego ziela, produkowany jest susz i olejki lawendowe.

Golimowo to wieś popegeerowska, w której jest zaledwie kilka zabudowań. Główny szlak komunikacyjny to droga gminna, brak jest jednak infrastruktury okołodrogowej. Znajdują się tu ruiny zabytkowego dworku. Brakuje punktu sprzedaży detalicznej. Obydwie wsie sołectwa położone są w sąsiedztwie pól i łąk. Zarówno w Pakszynie jak i w Golimowie są przydrożne krzyże - miejsca kultu religijnego. Sołectwo jest w 100% zwodociągowane, brak jednak kanalizacji sanitarnej.

*SOŁECKA STRATEGIA ROZWOJU - PAKSZYN wypracowana przez GOW
na warsztatach w ramach programu UMWW „Wielkopolska Odnowa Wsi 2013-2020”*



Funkcjonuje tu niesformalizowana (bez osobowości prawnej) Grupa Odnowy Wsi. Mieszkańcy są członkami również okolicznych stowarzyszeń, m.in.: Czerniejewskie Koło Kobiet Aktywnych, Towarzystwo Przyjaciół Żydowa, Rada Seniorów. Sołectwo korzysta z funduszu sołeckiego i wsparcia gminy, poprzez którą pozyskuje środki zewnętrzne.

Z przeprowadzonej wizji w terenie sporządzono dokumentację fotograficzną (płyta CD).

Data: 24.10.2016r.

Sporządzili: Ewa Jankowiak, Mirosława Woźniak

*SOŁECKA STRATEGIA ROZWOJU - PAKSZYN wypracowana przez GOW
na warsztatach w ramach programu UMWW - „Wielkopolska Odnowa Wsi 2013-2020”*

A handwritten signature in blue ink, appearing to be 'EJ', is located in the bottom right corner of the page.



Architektura wsi



Świetlica wiejska

Miejsce sportu i rekreacji



Ośmioraki



„Lawendowe Źródło”

Key

3. ANALIZA ZASOBÓW

Analiza zasobów służy uświadomieniu sobie co mamy i określeniu, jakie znaczenie mają te dobra dla dalszego rozwoju wsi. Wynikiem analizy zasobów jest spis dóbr materialnych i niematerialnych będących w posiadaniu społeczności lokalnej, które mogą być wykorzystane obecnie, bądź w przyszłości w realizacji przedsięwzięć odnowy wsi. Analiza zasobów przeprowadzona jest wg ujednoliczonego schematu. Znaczenie każdego z zasobów podlega ocenie, która wykorzystywana jest w dalszych analizach.

ANALIZA ZASOBÓW – CZĘŚĆ I					
RODZAJ ZASOBU *		Opis (nazwanie) zasobu jakim wieś dysponuje	Znaczenie zasobu (odpowiednio wstaw X)		
			Małe	Duże	Wyróżniające
PRZYRODNICZY	walory krajobrazu, rzeźby terenu	Teren nizinny, pagórkowy, łąki		X	
	stan środowiska	Czyste		X	
	walory klimatu	Umiarkowany		X	
	walory szaty roślinnej	Łąki, pola uprawne lawendy		X	
	cenne przyrodniczo obszary lub obiekty				
	świat zwierzęcy (ostoje, siedliska)	Sarny, dzikie, lisy, bobry, zające, bociany, żurawie		X	
	wody powierzchniowe (cieki, rzeki, stawy)	Wrześnica, Wrześnianka, źródło, bagna		X	
	wody podziemne	studnie głębinowe w gospodarstwach rolnych		X	
	gleby	II, III		X	
	kopaliny	Torf		X	
	walory geotechniczne				

KULTUROWY	walory architektury	Domostwa usytuowane częściowo przy drodze, częściowo zabudowa rozproszona, ośmioraki, czworaki	X		
	walory przestrzeni wiejskiej publicznej	świątynia wiejska z boiskiem i parki (2)		X	
	walory przestrzeni wiejskiej prywatnej	plantacja lawendy			X
	zabytki i pamiątki historyczne				
	osobliwości kulturowe				
	miejsca, osoby i przedmioty kultu	Krzyże przydrożne			X
	święta, odpusty, pielgrzymki	"Majowe" przy krzyżach			X
	tradycje, obrzędy, gwara	Święto pieczonego ziemniaka, kolędy, święcenie potraw wielkanocnych, Mikołaj, wianki			X
	legends, podania i fakty historyczne	Wieś się składa z dwóch miejscowości dawnych Pakszyn i Pakszyn Zdroje; Kurhany na łąkach (mogły zbiorowe)- miejsce objawienia (pielgrzymki)		X	
	przekazy literackie	Monitor Czerniejewski	X		
	ważne postacie i przekazy historyczne	Nazwa miejscowości od nazwiska "Pakszyński"		X	
	specyficzne nazwy	"Zdroje" – nazwa części położenia wsi pochodząca od źródła			X
	specyficzne potrawy	Ciastka kruche, pączki, rogalce, pierogi			X
dawne zawody	Krawiec		X		

	zespoły artystyczne, twórcy				
ANALIZA ZASOBÓW – CZĘŚĆ II					
RODZAJ ZASOBU		Opis (nazwanie) zasobu jakim wieś dysponuje	Znaczenie zasobu (odpowiednio ustaw X)		
			Małe	Duże	Wyróżniające
OBIEKTY I TERENY	działki pod zabudowę mieszkaniową	Kilka prywatnych	X		
	działki pod domy letniskowe				
	działki pod zakłady usługowe i przemysł				
	pustostany mieszkaniowe	Prywatne (4 budynki)	X		
	pustostany poprzemysłowe	Budynki inwentarskie, gorzelnia, obory	X		
	tradycyjne nieużytkowane obiekty gospodarskie (stodoły, spichlerze, kuźnie, młyny, itp.)				
INFRASTRUKTURA SPOŁECZNA	placze publicznych spotkań, festynów	Przy świetlicy boiska, dwa parki (łąka prywatna)		X	
	sale spotkań, świetlice, kluby	Świetlica wiejska		X	
	miejsca uprawiania sportu	Boisko przy świetlicy wiejskiej		X	
	miejsca rekreacji	Parki, plac zabaw, ścieżka na łące		X	
	ścieżki rowerowe, szlaki turystyczne	Czerniejewo, Szczytniki Czerniejewskie – oznakowana ścieżka rowerowa (szlak żółty) – w bliskim położeniu		X	
	szkoły	Zespół Szkół Publicznych w Czerniejewie		X	

Ky

	przedszkola	Gminne w Czarniejewie		X	
	biblioteki	Gminna i w szkole w Czarniejewie		X	
	placówki opieki społecznej	Najbliższa Czarniejewo		X	
	placówki służby zdrowia	Najbliższa Czarniejewo		X	
INFRASTRUKTURA TECHNICZNA	wodociąg, kanalizacja	Wodociąg 100%, kanalizacji brak		X	
	drogi (nawierzchnia, oznakowanie oświetlenie)	Droga powiatowa, gminna, śródpolna, utwardzone i polne, oświetlenie		X	
	chodniki, parkingi, przystanki	Chodniki 100m - jedna strona, parking przy świetlicy, dwa przystanki autobusowe MPK i szkolne (6)		X	
	sieć telefoniczna i dostępność Internetu	90% internet kablowy i radiowy (indywidualny)		X	
	telefonii komórkowa	Wodociąg 100%, kanalizacji brak		X	
	inne				
ANALIZA ZASOBÓW – CZĘŚĆ III					
RODZAJ ZASOBU		Opis (nazwanie) zasobu jakim wieś dysponuje	Znaczenie zasobu (odpowiednio wstaw X)		
			Małe	Duże	Wyróżniające
GOSPODARKA I ROLNICTWO	miejsca pracy (gdzie, ile?)	20% z roli, pozostałe Czarniejewo, Gniezno, Września, Poznań i okolice		X	
	znane firmy produkcyjne i zakłady usługowe i ich produkty	Szwalnia, mechanika pojazdowa, elektromontaż usług, usługi drogowo-budowlane, 2 sklepy ogólnospożywcze		X	
	gastromia				

	miejsca noclegowe				
	gospodarstwa rolne	Kilkanaście gospodarstw rolnych, kilkadziesiąt hektarów		X	
	uprawy hodowle	Zboże, rośliny okopowe, bydło mleczne, trzoda, gęsi, uprawa lawendy			X
	możliwe do wykorzystania odpady produkcyjne	Obornik - nawóz		X	
	zasoby odnawialnych energii				
ŚRODKI FINANSOWE I POZYSKIWANIE FUNDUSZY	środki udostępniane przez gminę	Fundusz sołecki, konkursy dla NGO		X	
	środki wypracowywane	Zewnętrzne przez gminę		X	
MIESZKAŃCY (KAPITAŁ SPOŁECZNY I LUDZKI)	autorytety i znane postacie we wsi	Sołtys, radny			X
	krajanie znani w regionie, w kraju i zagranicą	P. Aneta Buczkowska uczestniczka teleturnieju „Jeden z dziesięciu”, „Jaka to melodia”			X
	osoby o specyficznej lub ważnej dla wiedzy i umiejętnościach, m.in. studenci	Odtwórstwo historyczne – zaangażowana rodzina Michalskich (prężnie działają w Grupie Wojów)			X
	przedsiębiorcy, sponsorzy	Organizacja - Koło Gospodyń Wiejskich, Gospodarstwo - Lawendowe Zdroje, Mieszkańcy angażujący się w prace na rzecz sołectwa			X
	osoby z dostępem do Internetu i umiejętnościach informatycznych	Strona internetowa na Facebook Pakszyn (prowadzony przez panią I. Owczarzak mieszkankę sołectwa)			X

	pracownicy nauki				
	związki i stowarzyszenia	Niezarejestrowane Koło Gospodyń Wiejskich, GOW			X
	kontakty zewnętrzne (np. z mediami)	Lokalne media, prasa, radio		X	
	współpraca zagraniczna i krajowa	Współpraca z sołectwami, gminą, Urzędem Marszałkowskim, z LGD „ŚWIATOWID”			X
INFORMACJE DOSTĘPNE O WSI	publikatory, lokalna prasa	Monitor Czarniejewski		X	
	książki, przewodniki				
	strony WWW.	Pakszyn na FB, strona internetowa Gminy Czarniejewo zakładka www.pakszyn			X

ZASOBY – wszelkie elementy materialne i niematerialne wsi i związanego z nią obszaru, które mogą być wykorzystane obecne bądź w przyszłości w realizacji publicznych bądź prywatnych przedsięwzięć odnowy wsi. Zwrócić uwagę na elementy specyficzne i rzadkie (wyróżniające wieś).
Opracowanie: Ryszard Wilczyński

4. ANALIZA SWOT

Analiza SWOT (SWOT – skrót od angielskich słów odpowiadającym silnym i słabym stronom, szansom i zagrożeniom) służy przeanalizowaniu sytuacji obecnej, a także najbliższej przewidywalnej przyszłości pod kątem tego, czym dysponujemy, czego nam brakuje, co nam może pomóc, a czego powinniśmy starać się uniknąć – aby nam nie szkodziło. Wynikiem analizy jest zestawienie atutów (mocne strony), braków (słabe strony), szans i zagrożeń. Pomaga to planować działania, zaspokajać potrzeby, wypełniać braki w sposób realny, w oparciu o zasoby, wykorzystując szanse i wkalkulowując ryzyko zagrożeń lub eliminując je.

<p style="text-align: center;">SILNE STRONY (atuty wewnętrzne)</p>	<p style="text-align: center;">SŁABE STRONY (słabości wewnętrzne)</p>
<ol style="list-style-type: none"> 1. Łąki prywatne, które są wykorzystywane na organizację wydarzeń integrujących społeczność lokalną. T 2. Dobra bonitacja gleb (II, III). B 3. W sołectwie zachowane w dobrym stanie ośmioraki. T 4. Uprawa lawendy-przyciągnięcie oraz rozslawienie miejscowości przez sprzedaż wyrobów jak i organizowanie sesji zdjęciowych w plenerze uprawy tego zioła. B 5. Budynek świetlicy wiejskiej. S 6. Świetlica wraz z parkiem i boiskiem punktem spotkań. J 7. Aktywnie funkcjonująca świetlica wiejska m.in. obchody „Święto piezzonego ziemniaka” „Święcenie potraw” „Wieczór kołęd” i inne. J 8. Sołectwo słynie z uprawy ziemniaka. B 9. Przydrożne krzyże jako miejsce kultu religijnego i miejsce spotkań mieszkańców. T 	<ol style="list-style-type: none"> 1. Wylewająca rzeka Wrześnica sezonowo obniżająca plony. B 2. Niewystarczające zaangażowanie mieszkańców w aktywnym życiu na rzecz sołectwa. J 3. Świetlica wiejska wymagająca termomodernizacji (elewacja zewnętrzna). S 4. Parki i boisko sportowe wymagające rewitalizacji. S 5. Brak kanalizacji sanitarnej. S 6. Niewystarczająca infrastruktura okołodrogowa przy drogach gminnych. S 7. Słaby zasięg telefonii komórkowej. S 8. Niewystarczające wyposażenie placu zabaw. S 9. Niewykorzystany teren parku „Stara Ballada” na cele rekreacyjne i integracyjne. J

<p>10. Prężnie działające GOW i KGW. T</p> <p>11. Funkcjonujące sklepy ogólnospożywcze dobrze zaopatrzone. J</p> <p>12. Wyodrębniony Fundusz Sołecki. B</p> <p>13. Mieszkańcy chętnie angażujący się na rzecz rozwoju wsi w ramach projektów z Urzędu Marszałkowskiego. J</p> <p>14. Odtwórstwo historyczne - rodzina prężnie działająca w grupie „Wojów”. T</p> <p>15. Sołectwo posiada swoją stronę internetową, profil na FB oraz zakładkę na stronie Gminnej Urzędu. B</p> <p>16. Zagospodarowane posesje wokół domostw. S</p> <p>17. Sołtys Jan Owczarzak oraz radna Halina Frejda – autorytety w sołectwie. T</p> <p>18. Mieszkanek sołectwa p. Aneta Buczkowska – uczestniczka teleturniejów krajowych (Jaka to melodia, Jeden z dziesięciu). T</p> <p>19. Izabela Owczarzak prowadząca stronę FB oraz zakładkę na stronie gminnej (zdolności informatyczne). T</p> <p>20. Uprawa lawendy i hodowla gęsi. T</p>	
<p style="text-align: center;">SZANSE (okazje zewnętrzne płynące z otoczenia)</p>	<p style="text-align: center;">ZAGROŻENIA (zagrożenie płynące z otoczenia)</p>
<p>1. Szansa podłączenia sołectwa do światłowodu. S</p> <p>2. Możliwość pozyskiwania środków zewnętrznych na rozwój sołectwa. B</p> <p>3. Dobra współpraca z gminą, powiatem w zakresie zgłaszanych interpelacji. J</p>	<p>1. Słaba komunikacja miejska – niewystarczający dostęp do oświaty, ośrodków zdrowia i większych aglomeracji miejskich. J</p> <p>2. Słaba infrastruktura okołodrogowa przy drodze powiatowej przebiegającej przez sołectwo (niesprzyjające</p>

<p>4. Dostęp do prasy lokalnej jest szansą na promocję sołectwa. B</p> <p>5. Okoliczne miejscowości: Gniezno, Września – jako potencjalne miejsca pracy. B</p>	<p>bezpieczeństwu mieszkańców). J</p> <p>3. Duża ilość bezpańskich psów zagrażających bezpieczeństwu mieszkańców. J</p> <p>4. Silna konkurencja przy ubieganiu się o środki zewnętrzne. B</p>
--	---

5. ANALIZA POTENCJAŁU ROZWOJOWEGO

Analiza potencjału rozwojowego ma na celu gruntowne przemyślenia nad charakterem i związkami przyczynowo-skutkowymi elementów wcześniej przeprowadzonych analiz. Ma ona pomóc znaleźć faktycznie najważniejsze cele ogólne, wspomagać równomierny, zrównoważony rozwój wsi, poprzez zastosowanie wszystkich sfer życia, które z nich były dotąd słabiej rozwijane, które wymagają szczególnej uwagi, na których można budować przyszłość wsi. Pomaga również doprecyzować sformułowania użyte we wcześniejszych analizach.

Kategorie analizy potencjału rozwojowego (4 sfery/aspekty życia):

- **Standard życia:** stanowią czynniki materialne, infrastruktura techniczna i społeczna w przestrzeni publicznej (ilość, dostępność i stan), np.: drogi, chodniki, parkingi, oświetlenie uliczne, wodociąg, kanalizacja, sieć telefoniczna, dostęp do Internetu, świetlica, dom kultury, boisko, plac zabaw dla dzieci, przedszkole, szkoła, biblioteka, placówki usługowe, wyposażenie oraz stan posesji i budynków
- **Jakość życia:** stanowią czynniki niematerialne – tworzą atmosferę między ludźmi np.: relacje sąsiedzkie, współpraca sąsiedzka, życzliwość, akceptacja postaw aktywnych, poczucie współuczestnictwa i współtworzenia, możliwość samorealizacji, oferta kulturalna, edukacyjna, wypoczynku i rekreacji oraz życia społecznego, poziom samoorganizacji społecznej, poczucie bezpieczeństwa, zagrożenia, dostępność komunikacyjna, zaopatrzenie w towary i usługi, stan środowiska, poziom wykształcenia.

Byt: oznacza możliwości ekonomiczne mieszkańców, elementy wpływające na ich możliwości i źródła zarobkowania np.: rozstrzygnięcia planistyczne, wsparcie postaw przedsiębiorczych, zorganizowanie się przedsiębiorców i producentów rolnych, usługi i produkcja, produkty, możliwości pozyskiwania dochodu przez społeczność lokalną na cele publiczne, promocja.

- **Tożsamość wsi, wartości życia wiejskiego:** to jakość niemożliwa do uzyskania w dużym mieście, charakterystyczna dla małych społeczności tj.: kultura, tradycje, obyczaje, gwara, kultywowanie i rozwijanie poczucia wspólnoty, wzorce wychowawcze i więź międzypokoleniowa, uroczystości i rocznice, lokalny kult, pamięć o wybitnych mieszkańcach i wydarzeniach, lokalny, indywidualny styl osadnictwa i budownictwa, krajobraz kulturowy i przyrodniczy, charakterystyczne elementy architektury i urządzenia przestrzeni publicznej, lokalna kuchnia i potrawy.

Wynikiem analizy potencjału rozwojowego jest liczbowe określenie stosunku pozytywów (mocnych stron, zasobów i szans) do negatywów (słabych stron, braków, niedogodności i zagrożeń) w odniesieniu do każdego z czterech aspektów życia. Porównanie propozycji liczbowych ułatwia określenie, które ze sfer życia są świadomie rozwijane, a które traktowane „po macoszemu”, które sfery powinny ten rozwój wspierać.

Analiza potencjału rozwojowego wsi

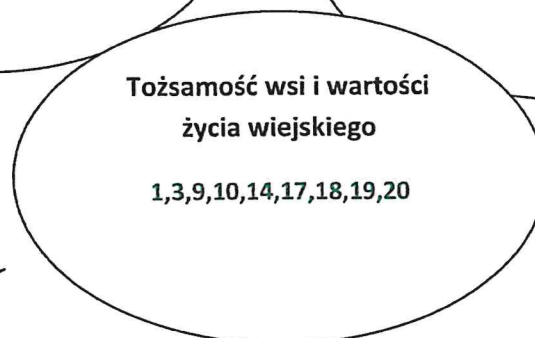
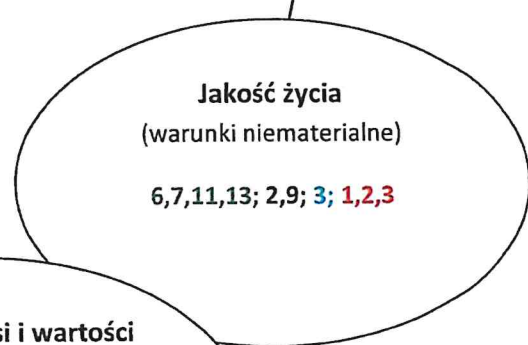
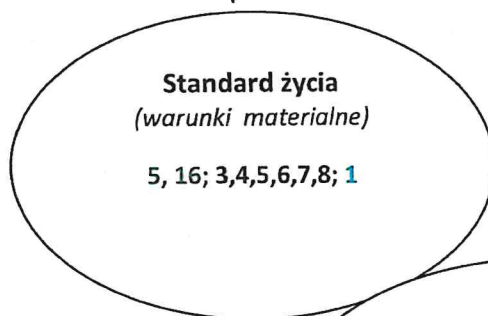
silne strony	szanse
słabe strony	zagrożenia

2	1
6	0

4	1
2	3

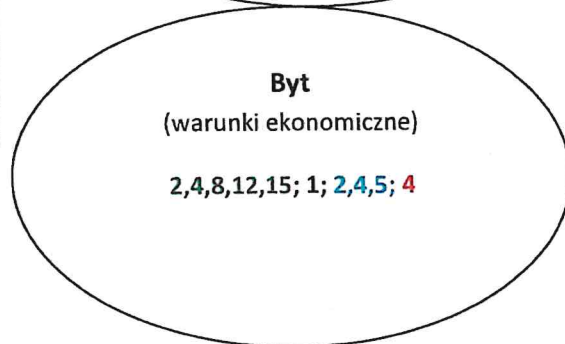
(-/+)

(+/-)



9	0
0	0

(+/=)



5	3
1	1

(+/+)

Standard: Obszar generalnie ujemny. Silne strony wraz szansami do słabych stron i zagrożeń w stosunku 3/6. W rozbiciu na płaszczyznę zewnętrzną i wewnętrzną ta druga przedstawia się gorzej. Stosunek silnych do słabych stron 2/6. Zewnętrznie obszar dodatni szanse do zagrożeń 1/0. Największą bolączką mieszkańców sołectwa jest niewystarczająca infrastruktura tak techniczna (drogi, chodniki, kanalizacja) jak i społeczno-kulturalna wymagająca uzupełnienia, doposażenia i modernizacji. Największym problemem w tym obszarze są fundusze, a szansą na rozwój tej płaszczyzny środki zewnętrzne.

Jakość: Obszar całościowo obojętny. Stosunek silnych stron wraz szansami do słabych stron i zagrożeń 5/5. Wewnętrznie płaszczyzna jakości dodatnia, stosunek silnych stron do słabych 4/2. Zewnętrznie obszar na minus, szanse do zagrożeń w stosunku 1/3. Pomocą w rozwijaniu tego obszaru, byłoby niewątpliwie wzmocnienie płaszczyzny standardu poprzez rozbudowę infrastruktury społecznej. Zaleca się dalszą integrację poprzez włączanie mniej aktywnych mieszkańców w życie sołectwa.

Byt: obszar generalnie na plus. Silne strony wraz szansami w większości do słabych stron i zagrożeń (8/2). W rozbiciu na płaszczyznę wewnętrzną i zewnętrzną podobnie. Wewnątrz: silne strony do słabych w stosunku 5/1, zewnętrznie obszar również dodatni - szanse do zagrożeń 3/1. Sołectwo ma szansę na poprawę warunków materialnych, upatruje jej w środkach zewnętrznych, rozwoju drobnej przedsiębiorczości opartej na wsi tematycznej z motywem lawendy.

Tożsamość: Obszar całościowo na plus. Silne strony wraz z szansami do słabych i zagrożeń w stosunku 9/0. W rozbiciu na płaszczyznę wewnętrzną i zewnętrzną, ta pierwsza przedstawia się zdecydowanie lepiej. Silne do słabych w stosunku 9/0. Zewnętrznie obszar obojętny, szanse do zagrożeń 0/0. Mieszkańcy mają silne poczucie przynależności i tożsamości, opartej głównie na dziedzictwie kulturowym wsi, tradycjach religijnych oraz zaangażowaniu się w działania na rzecz stworzenia wsi tematycznej. Zaleca się dalsze kultywowanie owego poczucia przynależności do wspólnoty.

6. **WIZJA WSI:** wyobrażenie stanu docelowego wsi, oddaje zbiorowe marzenia i oczekiwania co do przyszłości, jest realna, bazuje na atutach, nie abstrahuje od barier, wzmacnia czynniki wyróżniające wieś, zawiera dźwignię rozwojową.

Wieś z bogatą infrastrukturą techniczną, społeczną i kulturalną, przyciągająca turystów wonią pachnącej lawendy. Zielone łąki stanowią ostoje dla unikatowej fauny siedlisk bocianów i żurawi .

Tu odpoczywasz od zgiełku świata w bliskości z naturą. Mieszkańcy otwarci, serdeczni i przyjaźnie nastawieni do turystów, aktywnie działają na rzecz rozwoju swojej miejscowości.

„Lawendy łąny pachnące Pakszyn rozślawiające”



7. PROGRAM KRÓTKOTERMINOWY ODNOWY WSI - PAKSZYN na OKRES 12 m-c

Kluczowy problem	Odpowiedź	Propozycje projektu	Czy na stać na realizację? (tak/nie)		Punktacja	Hierarchia
			Organizacyjnie	Finansowo		
Co nas najbardziej zintegruje	Zagospodarowany park	„Ballada” integruje, scala i jednoczy	Tak	Nie	5+5+5+5=20	I
Na czym nam najbardziej zależy	Na większej integracji mieszkańców	”Rodzinne Biesiadowanie” przy grillu	Tak	Tak	3+4+3+3=13	III
Co nam najbardziej przeszkadza?	Niewystarczające zaangażowanie mieszkańców	Konkurs na najpiękniejszą zagrodę „Pakszyn lawendą pachnący”	Tak	Tak	4+3+4+2=13	II
Co najbardziej zmieni nasze życie?	Zwiększenie oferty edukacyjnej	Kurs florystyczny „Z lawendą w tle”	Tak	Nie	2+2+1+4=9	IV
Co nam przyjdzie najłatwiej?	Wspólna praca	Porządkowanie parku ”Pod balladą”	Tak	Tak	1+1+2+1=5	V
Na realizację jakiego projektu planujemy pozyskać środki zewnętrzne? Z jakich źródeł		„Ballada” integruje, scala i jednoczy - dofinansowanie z Wielkopolskiej Odnowy Wsi				

SOLECKA STRATEGIA ROZWOJU - PAKSZYN wypracowana przez GOiW
na warsztatach w ramach programu UMWW - „Wielkopolska Odnowa Wsi 2013-2020”



8. PROGRAM DŁUGOTERMINOWY ODNOWY WSI - PAKSZYN

Wizja wsi: „Lawendy łany pachnące Pakszyn rozślawiające”

I. Plan rozwoju			II. Program rozwoju	
1. CELE Co trzeba osiągnąć aby urzeczywistnić wizję naszej wsi?	2. Co nam pomoże osiągnąć cele? (zasoby, silne strony, szanse)		3. Co nam może przeszkodzić? (słabe strony, zagrożenia)	
	ZASOBY których użyjemy	ATUTY silne strony i szanse jakie wykorzystamy	BARIERY słabe strony jakie wyeliminujemy, zagrożenia jakich unikniemy	
A. TOŻSAMOŚĆ WSI I WARTOŚCI ŻYCIA WIEJSKIEGO				
1. Budowanie tożsamości, poczucia wspólnoty oraz kultywowanie tradycji	Świetlica wiejska, Koło gospodyń wiejskich, Park pod Balladą, mieszkańcy, krzyże przydrożne, zasoby fotograficzne mieszkańców	Plantacja lawendy, GOW, hodowla gęsi na terenie sołectwa, okoliczne łąki, rzeka Wrześnica,	Niewystarczające środki finansowe, niewystarczające zaangażowanie mieszkańców	1.1 Kultywowanie obrzędów religijnych: majowe, święcenie potraw, kolędowanie 1.2 Noc Kupały na łąkach 1.3 Obchody rocznicowe Koła Gospodyń Wiejskich 1.4 Jesienne Spotkanie z legendą, wraz z konkursem gry w KUBĘ (gra średniowieczna)

*SOLECKA STRATEGIA ROZWOJU - PAKSZYN wypracowana przez GOW
na warsztatach w ramach programu UMWW - „Wielkopolska Odnowa Wsi 2013-2020”*

				<p>1.5 Wieczór wspomnień o byłych mieszkańcach</p> <p>1.6 Gręś na 100 sposobów - warsztaty kulinarne</p> <p>1.7 Kontynuacja konkursu „Pakszyn pachnący lawendą”</p> <p>1.8 „Dzień Babci i Dziadka”</p> <p>1.9 Spotkanie z Gwiazdorem dla najmłodszych</p> <p>1.10 Wystawa fotograficzna „Pakszyn dawniej i dziś”</p> <p>1.11 Budowanie wioski tematycznej wokół lawendy.</p>
B. STANDARD ŻYCIA				
1. Poprawa infrastruktury społecznej, publicznej i technicznej	Świetlica wiejska, GOW, aktywny sołtys, radny, aktywni mieszkańcy,	Plac pod zabudowę, fundusz sołecki, współpraca z gminą, powiatem	Utrudniona procedura formalno prawna, niewystarczające środki finansowe	<p>1.1 Modernizacja świetlicy wiejskiej, poprzez ocieplenie budynku świetlicy</p> <p>1.2 Budowa kanalizacji sanitarnej w sołectwie</p>

*SOLECKA STRATEGIA ROZWOJU - PAKSZYN wypracowana przez GOW
na warsztatach w ramach programu UMWW - „Wielkopolska Odnowa Wsi 2013-2020”*

	<p>KGW, Park- teren pod zagospodarowanie</p>			<p>1.3 Gazyfikacja sołectwa</p> <p>1.4 Poprawa infrastruktury okołodrogowej przy drodze powiatowej</p> <p>1.5 Poprawa infrastruktury około drogowej przy drogach gminnych</p> <p>1.6 Rozbudowa sieci internetowej (światłowód)</p> <p>1.6. Dopuszczenie placu zabaw i rewitalizacja terenu wokół</p> <p>1.7 Instalacja oświetlenia w parku „Pod Balladą”</p> <p>1.8. Dopuszczenie miejsca rekreacji i integracji Parku Ballada poprzez zakup ławek, grilla, roślin, wiaty, koszy na śmieci</p> <p>1.9 Poprawa infrastruktury boiska sportowego</p> <p>1.10 Modernizacja i doposażenie kuchni w świetlicy wiejskiej</p>
--	--	--	--	--

SOLECKA STRATEGIA ROZWOJU - PAKSZYN wypracowana przez GOW
na warsztatach w ramach programu UMWW - „Wielkopolska Odnowa Wsi 2013-2020”



				<p>1.11 Przebudowa zaplecza w świetlicy wiejskiej oraz modernizacja toalet</p> <p>1.12 Budowa ścieżek pieszo-rowerowych przy drodze gminnej</p>
C. JAKOŚĆ ŻYCIA				
1. Zwiększenie oferty kulturalnej, edukacyjnej, rekreacyjnej oraz poprawa wizerunku wsi	Aktywni mieszkańcy, miejsca spotkań, atrakcyjne położenie	Współpraca z gminą, powiatem GOW	Niewystarczające środki, niewystarczające zainteresowanie mieszkańców proponowaną ofertą	<p>1.1 Opracowanie kalendarza imprez</p> <p>1.2 Ferie na wesoło (kuligi, ogniska, wyświetlanie filmów, gry planszowe, czytanie bajek dla najmłodszych, itp.:...)</p> <p>1.3 Upiększanie przydomowych zagród i ogólnodostępnych terenów zielonych</p> <p>1.4 Specjalistyczny kurs:</p> <p>a) komputerowy,</p> <p>b) kulinarny,</p> <p>c) florystyczny,</p> <p>d) taneczny,</p> <p>e) rękodzieła (decupage, haft, wiklina)</p>

SOLECKA STRATEGIA ROZWOJU - PAKSZYN wypracowana przez GOW
na warsztatach w ramach programu UMWW - „Wielkopolska Odnowa Wsi 2013-2020”

				1.5 Rajd rowerowy po okolicy 1.6 Organizacja wycieczek do: a) wiosek tematycznych b) muzeum rolnictwa w Szreniawie c) Agro Show Bednary
D. BYT				
1.Promocja sołectwa	Zaangażowanie mieszkańców, uprawa lawendy, GOW	Lawendowe pola, Rada sołeczka na czele z sołtysem, współpraca z gminą i okolicznymi sołectwami	Niewystarczające środki finansowe	1.1 Montaż „witaczy lawendowych” na znakach z nazwą miejscowości Pakszyn 1.2 Wydanie widokówek o wsi 1.3 Udział w targach i okolicznych dożynkach 1.4 Zakup materiałów promujących sołectwo

SOŁECKA STRATEGIA ROZWOJU - PAKSZYN wypracowana przez GOW
na warsztatach w ramach programu UMWW „Wielkopolska Odnowa Wsi 2013-2020”





2. Wsparcie postaw przedsiębiorczych	mieszkańcy zainteresowani zaoczeniem działalności gosp.	Świetlica wiejska, współpraca z LGD Światowid, Gminą	Niewystarczające zainteresowanie proponowaną ofertą	2.1 Szkolenia z zakresu pozyskania środków zewnętrznych na założenie działalności gospodarczej 2.2 Szkolenie z zakresu wypełniania wniosków o przyznanie pomocy i wniosku o płatność
--------------------------------------	---	--	---	---

SOŁECKA STRATEGIA ROZWOJU - PAKSZYN wypracowana przez GOW
na warsztatach w ramach programu UMWW - „Wielkopolska Odnowa Wsi 2013-2020”

PLAN DŁUGOTERMINOWY zawiera opis planowanych zadań inwestycyjnych i przedsięwzięć aktywizujących społeczność lokalną w okresie co najmniej 10 lat od dnia przyjęcia odnowy miejscowości, w kolejności wynikającej z przyjętych priorytetów rozwoju wsi. Plan ten powinien obejmować i wykorzystywać atuty oraz zasoby wsi eliminując bariery zewnętrzne i wewnętrzne.

Analiza potencjału, analiza SWOT, wizja, plan długo i krótkoterminowy (elementy strategii) należy sukcesywnie - w miarę potrzeb aktualizować, uzupełniać i rozszerzać. Wszelkie zmiany dokonywane w analizach skutkują automatycznie koniecznością naniesienia zmian w pozostałych elementach strategii.

*Plan ten jest ambitny,
Trudny, my to wiemy.
Lecz my też ambitni,
Więc... zrealizujemy.
Małymi kroczkami
Tip topem do celu,
Bo takim sposobem
Dochodziło wielu.
Mamy chęć, to podstawa.
Wiemy jak i co.
I jak w tej piosence:
„Bo jak nie my, to kto?”*

Podpisy przedstawicieli Grupy Odnowy Wsi – Pakszyn
uczestniczących w przygotowaniu dokumentu:

1. *Holna Frejda*.....
2. *Cieslik Cecylia*.....
3. *Gnanińska Beata*.....
4. *Siudło Paulina*.....

Podpis moderatorów odnowy wsi:

1. Ewa Jankowiak

2. Mirosława Woźniak
Mirosława Woźniak

Załączniki:

1. Lista obecności na warsztatach sołeckich.
2. Dokumentacja zdjęciowa z przeprowadzonej wizji terenowej oraz warsztatów sołeckich (płyta CD).

PRZEWODNICZĄCY
Rady Miast i Gmin Czarniejewo

Jan Krupinski
Jan Krupinski