

MIEJSCOWY PLAN ZAGOSPODAROWANIA PRZESTRZENNEGO W GRABACH, OBEJMUJĄCY CZĘŚĆ DZIAŁKI O NR EWID. 29

PROJEKT






Załącznik nr 1 do Uchwały Nr
Rady Miasta i Gminy Czarniejewo
z dnia r.

SKALA 1:1000

0 25 50 m

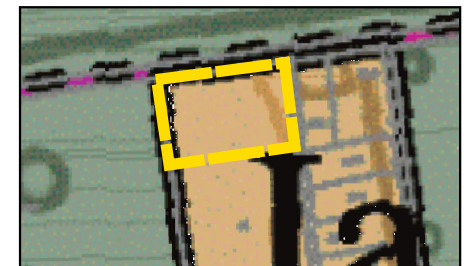


Oznaczenia:



-  granica obszaru objętego miejscowym planem zagospodarowania przestrzennego
-  linia rozgraniczająca tereny o różnym przeznaczeniu lub różnych zasadach zagospodarowania
-  nieprzekraczalna linia zabudowy
-  MNW teren zabudowy mieszkaniowej jednorodzinnej wolnostojącej
-  6m wymiarowanie

Cały obszar objęty planem położony jest w granicach Głównego Zbiornika Wód Podziemnych nr 143 Subzbiornik Inowrocław - Gniezno oraz nr 144 Dolina Kopalna Wielkopolska

**WYRYS ZE STUDIUM UWARUNKOWAŃ
I KIERUNKÓW ZAGOSPODAROWANIA
PRZESTRZENNEGO GMINY CZARNIEJEWO
SKALA 1:5000**



Oznaczenia:

-  granica obszaru objętego miejscowym planem zagospodarowania przestrzennego
-  Ia strefa zurbanizowana: tereny zabudowy jednorodzinnej, tereny zabudowy wielorodzinnej, tereny komunikacji i infrastruktury technicznej

Miejscowy plan zagospodarowania przestrzennego został sporządzony w układzie współrzędnym: ETRF2000-PL (EPSG:2177), na mapie zasadniczej pochodzącej z państwowego zasobu geodezyjnego i kartograficznego, wydanej przez Starostę Gnieźnieńskiego

 KANCELARIA URBANISTYCZNA